

PLAN MUNICIPAL DE DESARROLLO DE **TEPANCO DE LÓPEZ, PUEBLA**

VERSIÓN EJECUTIVA



H. AYUNTAMIENTO MUNICIPAL

Tepanco de López

2024 - 2027



ÍNDICE

INTRODUCCIÓN	4
METODOLOGÍA DE ELABORACIÓN	4
MISIÓN	5
VISIÓN.....	5
VALORES	5
MARCO JURÍDICO	6
EJES RECTORES PARA ESTA ADMINISTRACIÓN 2024-2027	8
EJE 1: GOBIERNO HUMANO, TRANSPARENTE Y CON RENDICIÓN DE CUENTAS PARA UN MUNICIPIO SEGURO Y CON PAZ SOCIAL SOLIDARIA.	9
EJE 2: GOBIERNO TRANSFORMADOR Y PRÓPERO QUE PROMUEVE, IMPULSA Y GENERA OPORTUNIDADES PARA TODOS.	10
EJE 3: GOBIERNO CON RESPONSABILIDAD SOCIAL Y SOSTENIBILIDAD	11
EJE 4: GOBIERNO INCLUYENTE Y CON PERSPECTIVA DE GÉNERO.	12
DIAGNÓSTICO Y CONTEXTO DEL MUNICIPIO	13
POBLACIÓN	13
DISTRIBUCIÓN DE VIVIENDA.....	15
SERVICIOS Y CONECTIVIDAD EN LA VIVIENDA.....	16
MOVILIDAD Y TIEMPOS DE DESPLAZAMIENTO DE LA POBLACIÓN	16
DISTRIBUCIÓN DE OCUPACIÓN DE LA POBLACIÓN	17
EDUCACIÓN.....	17
OPCIONES Y COBERTURAS DE SALUD EN EL MUNICIPIO.....	18
INDICADORES SOCIALES	18
ALINEACIÓN A LOS INSTRUMENTOS DE PLANEACIÓN	19
EJE 1: GOBIERNO HUMANO, TRANSPARENTE Y CON RENDICIÓN DE CUENTAS PARA UN MUNICIPIO SEGURO Y CON PAZ SOCIAL SOLIDARIA.	21
FICHA TÉCNICA PARA EL EJE 1.....	21
EJE 2: GOBIERNO TRANSFORMADOR Y PRÓSPERO QUE PROMUEVE, IMPULSA Y GENERA OPORTUNIDADES PARA TODOS.	27
FICHAS TÉCNICAS PARA EL EJE 2	27
EJE 3: GOBIERNO CON RESPONSABILIDAD SOCIAL Y SOSTENIBILIDAD.	32
FICHAS TÉCNICAS PARA EL EJE 3	32
EJE 4: GOBIERNO INCLUYENTE Y CON PERSPECTIVA DE GÉNERO	37



FICHAS TÉCNICAS PARA EL EJE 4	37
FICHA DE INDICADORES	41
EJE1: GOBIERNO HUMANO, TRANSPARENTE Y CON RENDICIÓN DE CUENTAS PARA UN MUNICIPIO SEGURO Y CON PAZ SOCIAL SOLIDARIA.	41
EJE 2: GOBIERNO TRANSFORMADOR Y PRÓSPERO QUE PROMUEVE, IMPULSA Y GENERA OPORTUNIDADES PARA TODOS.....	49
EJE 3: GOBIERNO CON RESPONSABILIDAD SOCIAL Y SOSTENIBILIDAD	55
EJE 4: GOBIERNO INCLUYENTE Y CON PERSPECTIVA DE GÉNERO	60
PRIORIZACIÓN DE OBRAS A EJECUTAR	64
BIBLIOGRAFÍA	70



INTRODUCCIÓN

El Plan Municipal de Desarrollo del municipio de Tepanco de López, Puebla 2024-2027 que ahora se presenta a la ciudadanía, es el primer mecanismo de planeación de las acciones de Gobierno Municipal, sirve de guía para orientar y lograr el buen desempeño de ésta administración pública, basado en la realidad social, económica y cultural de la población municipal.

Los programas, proyectos y acciones que se lleven a cabo durante nuestro gobierno, son el resultado de un diagnóstico general que fue realizado por las áreas que conforman la administración municipal y complementado por las propuestas de la población en sus necesidades locales, de donde surgen las propuestas para esta planeación, incluyendo a su vez la continuidad de las buenas prácticas públicas ya iniciadas.

Con lo anterior se busca lograr un Gobierno participativo basado en su población como elemento rector de la Buena Administración Pública como un derecho Fundamental Social que significa un Principio de actuación para los Poderes Públicos como es nuestro caso, para generar las acciones y políticas públicas hacia la apertura gubernamental, lo cual implica la clara Rendición de Cuentas como deber obligatorio para ésta municipalidad, así como la Transparencia y Acceso a la Información como Derechos Humanos esenciales para lograr una verdadera Organización Gubernamental Municipal, con dirección, organización jerarquización como elementos esenciales de una verdadera gobernabilidad, para lograr los objetivos de bienestar social y bien común tan anhelados en beneficio de la población de nuestro municipio, esto en la correcta y eficiente dotación de Servicios Públicos que demanda la sociedad.

Para alcanzar las metas que se plantea esta administración para la consolidación y continuidad en la sana rectoría del desarrollo municipal, integral con uniformidad y continuidad de los servicios públicos, teniendo como referencia la sustentabilidad y los objetivos de desarrollo sostenible de la Agenda de los Objetivos de Desarrollo Sostenible 2030, creados por la Organización de las Naciones Unidas el 25 de septiembre de 2015, al cual el Estado Mexicano se comprometió y por lo tanto, forma parte de la planeación como es nuestro caso, a fin de lograr las metas en el corto, mediano y largo plazo, para lo cual se establecen los siguientes ejes:

- Eje 1: Gobierno Humano, Transparente y con Rendición de Cuentas para un Municipio Seguro y con Paz Social Solidaria.
- Eje 2: Gobierno Transformador y Próspero que Promueve, Impulsa y Genera Oportunidades para Todos.
- Eje 3: Gobierno con Responsabilidad Social y Sostenibilidad
- Eje 4: Gobierno Incluyente y con Perspectiva de Género.

METODOLOGÍA DE ELABORACIÓN

Este instrumento rector de la planeación Municipal, lleva inmerso el involucramiento social de su población, para atender las necesidades reales de cada una de sus



comunidades, para fortalecer el tejido social, reducir la brecha de desigualdad económica, para lograr la sana rectoría del desarrollo integral del municipio

Contiene a su vez las condiciones actuales del municipio de Tepanco de López, Puebla, así como las inquietudes y participación constante de la población para definir en forma incluyente, participativa, real, las estrategias, los planes y las líneas de acción que aseguran la generación del bienestar social común, crear las mejores condiciones de vida, abatir los rezagos, fortalecer los vínculos de identidad y tradiciones, mirando siempre hacia un mejor futuro y un desarrollo sostenible que a su vez, garantice a las futuras generaciones seguir disfrutando de un medio ambiente sano.

A su vez, los ejes rectores incluidos en este Plan Municipal administración 2024 – 2027, establecen acciones definidas para lograr un Gobierno Seguro, Responsable, Eficiente, que en su desempeño dé a la población la certeza y seguridad que se requiere, esto al cumplir cabalmente con la Legalidad, a su vez, se establece la Rendición de cuentas y transparencias como elementos que construyen un puente de comunicación real entre sociedad y gobierno, para generar una sinergia de verdadera gobernanza con el involucramiento y participación de la sociedad, para lograr la solución de los problemas y carencias reales para el sano desarrollo integral e incluyente.

Misión

El H. Ayuntamiento de Tepanco de López 2024-2027 tiene como propósito fundamental orientar y asesorar a los ciudadanos, proporcionar servicios básicos de calidad y mejorar las condiciones del municipio para impulsar un desarrollo integral y sostenible. Bajo un enfoque de cercanía, respeto y eficiencia, la administración se compromete a atender las necesidades de la población con actitud de servicio, gestionar los recursos de manera eficaz y transparente, y garantizar que cada acción se traduzca en beneficios tangibles para la comunidad. Con responsabilidad, compromiso y visión de futuro, trabajamos para construir un Tepanco de López más ordenado, eficiente y enfocado en el bienestar de su gente.

Visión

Para 2027, Tepanco de López será un municipio modelo en innovación, sustentabilidad y calidad de vida, destacando por su seguridad y compromiso con el medio ambiente. La administración 2024-2027 impulsará un gobierno eficiente, inclusivo y transparente, fortaleciendo la participación ciudadana y promoviendo un desarrollo económico y social sostenible, con igualdad, seguridad y respeto ambiental, el municipio será un referente de bienestar para las generaciones presentes y futuras.

Valores

- **Transparencia y Rendición de Cuentas:** Garantizamos el acceso claro y oportuno a la información pública, fomentando la confianza ciudadana en cada acción de gobierno, rindiendo cuentas claras del desempeño público.
- **Actitud de Servicio y Colaboración:** Trabajamos en equipo con la toda la población, siempre con buena disposición, con un trato humano y solidario,



asimismo, generamos lazos fuertes con otras instituciones tanto de la Federación, como del Estado incluyendo ONG's, para alcanzar metas comunes y construir un futuro mejor sostenible, sustentable y resiliente para todos.

- **Justicia social:** Promovemos la equidad y el acceso a servicios básicos para todas las comunidades y grupos sociales, priorizando a los grupos más vulnerables.
- **Inclusión:** Valoramos la individualidad de cada ser, pues en ello va implícito la existencia de la diversidad social, promoviendo la igualdad de oportunidades para todos, sin importar género, edad, etnia o condición social.
- **Sostenibilidad:** Adoptamos políticas y proyectos que respeten el medio ambiente, garantizando recursos para las generaciones futuras.
- **Responsabilidad:** Actuamos con compromiso ético en el uso de los recursos y la toma de decisiones, buscando siempre el bien común.
- **Innovación:** Impulsamos soluciones creativas y modernas para abordar los desafíos del municipio de manera eficiente y efectiva.

MARCO JURÍDICO

Planear el desarrollo del municipio, es además de una obligación, un deber Constitucionalmente establecido como base de la Sana Rectoría del Estado, en nuestro caso, en el municipio como primer nivel de gobierno, en una relación de concurrencia con el Estado y la Federación para la dotación de servicios a la población del Municipio, pues el Plan de Desarrollo, no solamente es una obligación a cumplir en determinado plazo, sino que además constituye una base reglamentaria con carácter de Ley a la cual se debe sujetar el desempeño de la función pública municipal en ésta administración 2024 - 2027.

Constitución Política de los Estados Unidos Mexicanos, como máxima Ley suprema de nuestro País, y por cuestión de método se describen los artículos aplicables y una breve explicación de su contenido, en la forma siguiente:

Artículo 1 Establece la igualdad entre los Mexicanos y aquellos que se encuentren en forma transitoria en el País, además del establecimiento de los Derechos Humanos que se deben de respetar, salvaguardar como base de convivencia social y en éste caso en la relación Gobierno – Gobernado, así como el *Principio prohómine*, que significa la obligación del Estado, como es nuestro caso, de ésta Administración Municipal, para que en la dotación de servicios y la atención a la población, se ponga todo el empeño y esfuerzo en la eficacia y eficiencia, así como en encontrar los mecanismos para superar las limitantes que aseguren la eficaz dotación de servicios públicos a la población para generar el mayor bienestar posible.

Artículo 3 Describe el Derecho Humano de acceso a la educación pública, libre, laica, gratuita, aún y cuando ello es a su vez deber del Gobierno Federal y del Estado, en una relación de concurrencia, el municipio interviene en el ámbito de sus potestades y de su capacidad presupuestaria, para coadyuvar en las acciones y políticas públicas que



colaboren a garantizar el acceso libre, universal, igualitario, con perspectiva de género y advirtiendo la vulnerabilidad en que algunos grupos e individuos puedan encontrarse, sin que ello implique limitante o restricción de acceso a la educación, pues ello es la base para mejorar el presente y garantizar un mejor futuro de toda la población

Artículo 17 El cual establece la obligación del Estado a garantizar el acceso a la justicia en forma eficaz, pronta, expedita e inmediata, lo cual no es únicamente exclusivo del Poder Judicial, sino que el concepto de acceso a la Justicia, implica el deber del Estado en sus tres niveles de Gobierno: Federación, Estados y Municipios, a plantear todas aquellas políticas públicas que aseguren el verdadero y eficaz acceso a la Justicia Social Distributiva como meta concepto constitucional obligatorio para generar bienestar social

Artículo 25 y 26 Explicados en forma conjunta dada su estrecha relación funcional en el desempeño público, establece el deber del Estado para la sana rectoría del desarrollo económico y social, con uniformidad, continuidad, solidez, dinamismo y eficacia, fijando las bases para el sistema nacional de planeación democrática, garantizando la participación concurrente de las Entidades Federativas y Municipios, para definir y alcanzar los objetivos de los programas de gobierno como es nuestro caso

Artículo 115 Establece el reconocimiento Constitucional de la existencia formal y material de los municipios como primer nivel de gobierno, administrados y gobernados con autonomía por los Ayuntamientos, estableciéndose los servicios públicos que se deben garantizar y dotar a favor de la población del municipio, además de establecer las bases para los Planes Municipales de Desarrollo, así como diversos tipos de planes en materia ecológica y de desarrollo urbano.

A su vez los artículos 2, 14, 33, 34 de la Ley de Planeación establece la forma en que debe llevarse a cabo el proceso de creación del Plan Nacional de Desarrollo, como disposición de Orden Público para el eficaz desempeño de las responsabilidades públicas de la Federación para la sana rectoría del estado y el desarrollo en forma integral, continua, incluyente, equitativa, eficaz, sustentable y sostenible, para lo cual en forma concurrente y cumpliendo con el Federalismo como base de la relación pública entre la Federación, Entidades Federativas y Municipios, se establecen las bases para una participación coordinada, concurrente, mediante convenios de colaboración, de coordinación en el ámbito de competencia de cada uno de éstos niveles de Gobierno, para lograr los objetivos trazados en dicho plan en la generación de bienestar social.

En el ámbito Estatal, en la Constitución Política del Estado Libre y Soberano de Puebla, en sus artículos 105 y 107, se establece el involucramiento y participación social en la formulación de los Planes de Desarrollo Municipal en congruencia con los del Estado y la Federación, organizándose para ello un Sistema de Planeación del Desarrollo Democrático.

Los artículos 1, 9, 13, 16, 20 de la Ley de Planeación para el Desarrollo del Estado de Puebla, establece las bases para la integración y creación del Plan Estatal de Desarrollo como el de nuestro municipio de Tepanco de López, Puebla, como herramienta esencial con carácter de Ley, para el desarrollo integral, equitativo, continuo, incluyente,

Por Amor al Municipio

Página 7 de 70



sostenible y sustentable de nuestro y Estado y de nuestro Municipio, con el involucramiento de la población y previendo la participación concurrente con la Federación mediante convenios de colaboración y coordinación institucional, para lograr los objetivos trazados en tales planes, conforme al ámbito de competencia de cada uno, instrumentándose el Sistema Estatal de Planeación Democrática.

Para el cabal cumplimiento de la Autonomía y disposición presupuestal así como el autogobierno de los Municipios a través de sus respectivos Ayuntamientos como es nuestro caso, la Ley Orgánica Municipal en el Estado establece en sus artículos 101 al 110, las bases en las cuales debe regirse el desempeño de la Administración Pública Municipal en la planeación democrática del desarrollo municipal a cargo de los Ayuntamientos en la forma que cada uno establezca su propio organigrama, el cual debe efectuarse en los primeros tres meses de gobierno, para su aprobación por su cabildo y publicación en el Periódico Oficial del Estado, previéndose la posibilidad de que en ello algunos de los programas planeados rebasen el límite del periodo constitucional municipal, siempre y cuando el objetivo sea el beneficio social común de la población. Teniendo en cuenta que el Estado Mexicano en su composición de los tres niveles de Gobierno, y la sinergia institucional con el Poder Judicial y Legislativo respectivamente en sus ámbitos de competencia, México se suscribió a diversos tratados internacionales que tienen el rango de Ley Constitucional que resulta de carácter obligatorio, pues México es uno de los 193 Estados Miembro de las Naciones Unidas, que junto con un gran número de actores de la sociedad civil, el mundo académico y el sector privado, entablaron un proceso de negociación abierto, democrático y participativo, que resultó en la proclamación de la Agenda 2030 para el Desarrollo Sostenible, con sus Objetivos de Desarrollo Sostenible, en septiembre de 2015.

La Agenda 2030, así como la Agenda de Acción de Addis Abeba de la Tercera Conferencia Internacional sobre la Financiación para el Desarrollo y el Acuerdo de París sobre cambio climático, aprobados por todos los Estados Miembros también en 2015, presentan una oportunidad sin igual para nuestra región, incluye 17 Objetivos y 169 metas, presenta una visión ambiciosa del desarrollo sostenible e integra sus dimensiones económica, social y ambiental, por tal, éste plan se alinea con esos objetivos, por lo cual cada eje y su ficha técnica incluirá en su desarrollo los objetivos en que impacta, colocándose el ícono que corresponda según sea el caso.

EJES RECTORES PARA ESTA ADMINISTRACIÓN 2024-2027

Como se mencionó en la Introducción, el presente Plan Municipal de Desarrollo será la guía de ruta que tanto la sociedad como el gobierno de Tepanco de López han delineado para caminar juntos hacia un Municipio que alcance su máximo potencial. El Plan permitirá orientar e integrar las políticas públicas municipales y los programas del Gobierno Federal y Estatal durante los próximos años.

Es por lo anterior que a continuación se presentan los Cuatro Ejes Rectores y sus acciones específicas a seguir para dar cumplimiento a los objetivos plasmados, así como



sus indicadores los cuales nos permitirán medir los avances obtenidos durante esta administración.

EJE 1: GOBIERNO HUMANO, TRANSPARENTE Y CON RENDICIÓN DE CUENTAS PARA UN MUNICIPIO SEGURO Y CON PAZ SOCIAL SOLIDARIA.

Objetivo: Establecer una administración pública transparente, eficiente y responsable que priorice el bienestar de todos los ciudadanos, garantizando servicios eficientes de calidad, con atención cercana y la solución oportuna de las necesidades comunitarias.

Estrategias

A. Fortalecer la capacidad institucional del gobierno municipal, optimizando los procesos administrativos mediante la digitalización y simplificación de trámites, aplicando motivación reforzada en las respuestas otorgadas.

Capacitar y sensibilizar al personal para mejorar la atención ciudadana.

B. Garantizar servicios públicos de calidad.

Mejorar la infraestructura básica (agua potable, drenaje, alumbrado).

Implementar programas de mantenimiento constante de espacios públicos, con la eficiente aplicación de los Recursos a las acciones y obras programadas

C. Promover una atención ciudadana accesible y proactiva.

Establecer un buzón digital de atención para recepción y trámite de peticiones, quejas y propuestas, además de módulos de atención itinerantes en comunidades alejadas.

Crear una línea directa para reportar problemáticas municipales.

D. Mejorar la sinergia de relación entre gobierno y ciudadanos para construir ciudadanía y una verdadera gobernanza.

Organizar reuniones periódicas entre autoridades y la comunidad.

E. Fortalecer la transparencia y rendición de cuentas.

Publicar periódicamente los avances y resultados del gobierno en el Portal de Transparencia Municipal.

Establecer mecanismos para que los ciudadanos estén informados sobre la gestión municipal.

F. Proporcionar mayor seguridad preventiva a la población

Mediante el fortalecimiento de la Policía Municipal Preventiva, dignificada, con capacitación y equipamiento.

Líneas de acción

1. Implementar un sistema de gestión municipal que permita el seguimiento de trámites en tiempo real, para una verdadera inmediatez en el servicio público
2. Realizar un diagnóstico de las necesidades prioritarias en servicios públicos para cada localidad, a fin de una mejora constante en el servicio público.
3. Crear una agenda de mantenimiento preventivo y correctivo en infraestructura pública, especialmente la infraestructura crítica de mayor uso.
4. Organizar brigadas de atención en comunidades rurales para resolver peticiones.



5. Establecer un programa de visitas comunitarias por parte del presidente municipal y Regidores, como estrategia de seguimiento y logro eficaz de las políticas públicas.
6. Gestionar una inversión eficiente del Programa e Fortalecimiento para la Seguridad FORTASEG.
7. Involucramiento en las mesas de trabajo en Seguridad, en coordinación con las Fuerzas de Seguridad Preventiva del Gobierno Federal y del Estado.

EJE 2: GOBIERNO TRANSFORMADOR Y PRÓPERO QUE PROMUEVE, IMPULSA Y GENERA OPORTUNIDADES PARA TODOS.

Objetivo: Impulsar el desarrollo económico, social y cultural del municipio mediante la creación de oportunidades que fomenten el empleo, la inversión, la educación, la salud y el crecimiento integral de la población.

Estrategias

A. Fomentar el desarrollo económico local.

Creando incentivos para la instalación de empresas y comercios, en la mejora de los trámites administrativos.

Apoyar a emprendedores locales mediante financiamiento y capacitación.

B. Impulsar el sector agropecuario y artesanal.

Establecer programas de apoyo técnico y económico para productores, en colaboración con el Instituto Nacional Indigenista y demás instituciones públicas afines.

Promover ferias y mercados locales para la venta de productos locales.

C. Fortalecer el acceso a la educación y la capacitación laboral.

Ofrecer talleres y cursos de oficios demandados en la región.

Gestionar becas para estudiantes y jóvenes en formación profesional.

D. Hacer un diagnóstico de las condiciones reales de los centros de salud en el municipio, para una dotación eficaz de personal médico, equipamiento y dotación de medicamento especializado

E. Promover el turismo sostenible y cultural.

Difundir las riquezas culturales, gastronómicas y natural de Tepanco.

Diseñar rutas turísticas que incluyan atractivos locales y actividades comunitarias.

Líneas de acción

1. Establecer un programa de incentivos fiscales para nuevas inversiones en el municipio.
2. Analizar y mejorar los procesos de trámites administrativos para permisos, licencias y demás autorizaciones para la instalación de comercios, servicios e industria
3. Realizar campañas de capacitación municipal para emprendedores y productores locales.
4. Organizar ferias agropecuarias y mercados itinerantes para fortalecer la economía local.



5. Diseñar campañas de promoción turística en plataformas digitales y eventos regionales.
6. Gestionar convenios con universidades y empresas para promover prácticas profesionales y empleo.
7. Proporcionar la asesoría jurídica y técnica a los Directores, profesores y Sociedades de Padres de Familia, para la regularización de los inmuebles escolares, a fin de cuenten con su escritura de propiedad y puedan acceder a mas y mejores programas educativos de calidad e inversión en infraestructura resiliente, adecuada, asequible y que garantice la inclusión de grupos vulnerables con perspectiva de género.
8. Recabar le evidencia real de las condiciones de los centros de salud, tanto en el hecho de que, si cuentan con título de propiedad del inmueble, así como las características físicas y técnicas para una remodelación o reconstrucción acorde a la realidad y necesidades de la población, a su vez, facilitar la identificación del equipamiento, personal y medicamento que es realmente indispensable para una mejor atención a la salud, coordinando tales trabajos con la Secretaría de Salud del Estado, de la Federación y buscar la concertación con el sector privado mediante Asociación Público Privada.

EJE 3: GOBIERNO CON RESPONSABILIDAD SOCIAL Y SOSTENIBILIDAD

Objetivo: Promover el desarrollo sostenible del municipio mediante acciones que prioricen la preservación del medio ambiente, el uso responsable de los recursos naturales y la mejora de la calidad de vida de los habitantes, para garantizar su disfrute a las generaciones futuras.

Estrategias

- A.** Implementar programas de conservación y manejo de recursos naturales.
Establecer políticas para la protección de áreas naturales.
Fomentar el uso eficiente del agua y la energía en el municipio.
- B.** Fortalecer la gestión de residuos sólidos y saneamiento ambiental.
Promover la separación de residuos y el reciclaje en la comunidad.
Desarrollar infraestructura para la correcta disposición de desechos.
- C.** Incentivar el uso de energías renovables y tecnologías limpias.
Incentivar la promoción e instalación de paneles solares en algunos centros escolares o edición municipales a través de gestión con el estado y la federación.
Crear campañas de sensibilización sobre energías alternativas.
- D.** Fomentar la participación comunitaria en proyectos de sostenibilidad.
Establecer comités locales de vigilancia ambiental.
Involucrar a escuelas y organizaciones civiles en actividades ecológicas.

Líneas de acción

1. Identificar y proteger áreas naturales estratégicas del municipio para garantizar su conservación.



2. Implementar un programa de reciclaje municipal que incluya puntos de recolección diferenciada, a su vez, mediante inversión y gestión vinculada, obtener vehículos para recolección de Residuos sólidos urbanos por clasificación de Orgánicos e Inorgánicos, para fomentar su rehúso, compostaje y reducir niveles de contaminación ambiental, del subsuelo y de los mantos acuíferos.
3. Gestionar recursos para la instalación de sistemas de captación de agua pluvial en comunidades rurales.
4. Realizar talleres en escuelas sobre la importancia del cuidado ambiental y el reciclaje y como efectuarlo desde lo doméstico y local.
5. Establecer alianzas con instituciones y empresas para implementar proyectos de energía renovable en Tepanco.
6. Establecer alianzas con dependencias del Estado y Federación para un Estudio de viabilidad y factibilidad en instalación de Plantas de Tratamiento de Aguas Residuales (PTAR) en forma estratégica y eficaz.

EJE 4: GOBIERNO INCLUYENTE Y CON PERSPECTIVA DE GÉNERO.

Objetivo: Construir un municipio donde la igualdad de oportunidades, la inclusión social y el respeto por los derechos humanos sean pilares fundamentales, con especial énfasis en la promoción de la perspectiva de género.

Estrategias

A. Promover políticas públicas con perspectiva de género.

Implementar programas para prevenir y erradicar la violencia de género.

Establecer protocolos de atención integral para mujeres en situaciones de vulnerabilidad.

B. Fomentar la inclusión de grupos vulnerables en la vida comunitaria.

Generar espacios para la participación activa de personas con discapacidad.

Crear programas de apoyo para comunidades indígenas y grupos marginados.

C. Impulsar la educación y sensibilización en igualdad de género.

Organizar talleres en escuelas y comunidades sobre derechos de igualdad y respeto.

Formar a servidores públicos en perspectiva de género, atención incluyente y sensibilidad para atención a grupos vulnerables.

D. Crear oportunidades económicas y sociales para mujeres.

Facilitar el acceso a créditos y capacitaciones para emprendedoras.

Promover la participación de mujeres en cargos públicos y proyectos comunitarios.

Líneas de acción

1. Establecer un centro de atención integral para mujeres con servicios de asesoría legal, psicológica y médica.
2. Diseñar campañas permanentes contra la violencia de género y la discriminación en espacios públicos y privados
3. Identificar focos de violencia para su atención estratégica.
4. Implementar programas educativos en comunidades que fortalezcan la equidad de género desde la infancia.



5. Realizar ferias de emprendimiento donde mujeres puedan promover y vender sus productos.
6. Crear un consejo municipal de inclusión y género que supervise la implementación de estas políticas.

DIAGNÓSTICO Y CONTEXTO DEL MUNICIPIO

Para desempeñarse en el servicio público municipal, se debe conocer y entender el municipio desde lo local, su creación, clina, nombre y significado, tradiciones, todo lo que forma parte esencial de su identidad local, para tener la perspectiva y sensibilidad de como se gobernará, implica entender, tener el contexto del municipio para garantizarle a la población y mejor desempeño público y una adecuada dotación de servicios para mejorar la calidad de vida de toda la población.

Población

En 2020 fue de 22,218 habitantes, de los cuales 53.2% mujeres y 46.8% hombres, de lo cual sus rangos de mayor población están entre los 19 a 19 años (2,224 habitantes), de 0 a 4 años (2,220 habitantes), de 5 a 9 años (2.151 habitantes), concentrando el 29.7% de la población total. (Fuente Censo de Población y Vivienda 2020 - Cuestionario Básico)

Población	Cantidad
Población total ^{1/}	22218
Población masculina ^{1/}	10,401
Población femenina ^{1/}	11,817
Población urbana ^{1/}	18,821
Población rural ^{1/}	3,397
Población de 0 a 14 años ^{1/}	6,505
Población de 15 a 64 años ^{a/1/}	14,348
Población de 65 años y más ^{1/}	1,363
Porcentaje de la población de 3 años y más que habla lengua indígena	9.34
Densidad de población (Personas por km2) ^{3/}	99.19
Superficie Territorial	224.00 km ²
Vehículos de motor registrados en circulación	3,784
Fuente: 1/ INEGI. Encuesta Intercensal, 2015. 2/ INEGI. Censo de Población y Vivienda, 2020. 3/ SFA. Subsecretaría de Planeación; Dirección de Estadística e información; Elaboración propia con base en datos proporcionadas por el INEGI. Encuesta Intercensal, 2015 y Cartografía para la Encuesta Intercensal, 2015.	

Población por localidad, diferenciada hombres y mujeres, conforme a censo INEGI:

Nombre del municipio	Numero de localidad	Localidad	Población total	Población Masculina	Población Femenina
Tepanco de López	1	Tepanco de López	3383	1826	1557
Tepanco de López	2	Francisco I. Madero	2323	1231	1092



Nombre del municipio	Numero de localidad	Localidad	Población total	Población Masculina	Población Femenina
Tepanco de López	3	José María Pino Suárez	2588	1362	1226
Tepanco de López	4	San Andrés Cacaloapan	3917	2084	1833
Tepanco de López	5	San Bartolo Teontepec	6238	3312	2926
Tepanco de López	6	San Luis Temalacayuca	2695	1458	1237
Tepanco de López	9	Casa Amarilla (Rancho Asturias)	28	12	16
Tepanco de López	20	María Teresa	5	*	*
Tepanco de López	27	Rancho José Darío	3	*	*
Tepanco de López	28	La Pasión (La Presa)	2	*	*
Tepanco de López	32	Los Méndez	1	*	*
Tepanco de López	36	Rancho Castillo (Rancho Zopilote)	9	*	*
Tepanco de López	38	Tepanco de López (Cuarta Sección)	1	*	*
Tepanco de López	45	Rancho Nuevo (Los Gálvez)	2	*	*
Tepanco de López	46	La Joya (Pablo Hernández Jiménez)	8	3	5
Tepanco de López	47	Avícola el Trébol Dorado	13	7	6
Tepanco de López	49	La Bellota II	31	19	12
Tepanco de López	50	Rancho los Luna	16	9	7
Tepanco de López	54	Cinco de Mayo (Barrio Cuarto)	4	*	*
Tepanco de López	56	Miguel Martínez	4	*	*
Tepanco de López	57	Izote Montecal	10	*	*
Tepanco de López	59	Paraje Cristo Rey	4	*	*
Tepanco de López	60	Rancho Grande	27	16	11
Tepanco de López	64	Rancho Viejo	5	3	2
Tepanco de López	65	Buenavista	21	14	7
Tepanco de López	66	Santa Cruz	76	42	34
Tepanco de López	67	Tepanco de López	8	*	*
Tepanco de López	69	Gumercindo Tobón	2	*	*



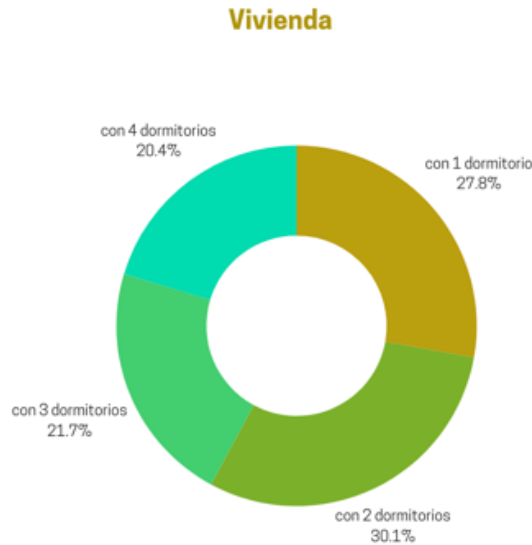
Nombre del municipio	Numero de localidad	Localidad	Población total	Población Masculina	Población Femenina
Tepanco de López	71	Pedro Pioquinto López	25	10	15
Tepanco de López	72	Rancho Grande los Teteles	5	*	*
Tepanco de López	74	Tepanco de López (Santa Ana la Real)	9	*	*
Tepanco de López	76	Miguel Hidalgo	594	300	294
Tepanco de López	78	Los Gallos San Manuel	1	*	*
Tepanco de López	79	La Providencia	51	23	28
Tepanco de López	80	3 de Mayo [Colonia]	105	49	56
Tepanco de López	81	La Ranchería	2	*	*
Tepanco de López	83	La Esperanza	2	*	*
Tepanco de López	9998	Localidades de una vivienda	38	17	21
Tepanco de López	9999	Localidades de dos viviendas	36	20	16

* No definido

Fuente: Tabla de INEGI. Encuesta Intercensal, 2015. 2/ INEGI. Censo de Población y Vivienda, 2020

Distribución de vivienda

Los cuartos dormitorios en la población, se tiene como evidencia la información vigente más próxima del año 2020, acorde al Censo de Población y vivienda del INEGI, arrojando los siguientes datos:



* Los datos visualizados fueron obtenidos del cuestionario ampliado cuyos datos tienen un intervalo de confianza del 90% y un error del 0.2.

Servicios y conectividad en la vivienda

Los íconos presentan el porcentaje de hogares que cuentan con determinados elementos de conectividad y/o servicios. Con el selector superior se puede cambiar entre 5 categorías que incluyen diferentes elementos: acceso a tecnologías, entretenimiento, disponibilidad de bienes, disponibilidad de transporte y equipamiento.



31%, Tienen Acceso a Internet



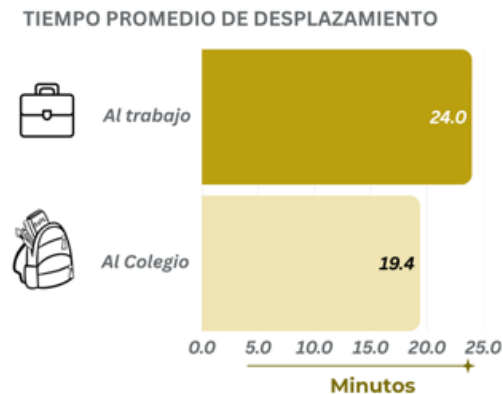
19.1%, Disponen de computador



87.5%, Disponen de celular

Fuente Censo de Población y Vivienda 2020 (Cuestionario Básico y Cuestionario Ampliado)

Movilidad y tiempos de desplazamiento de la población



Fuente Censo de Población y Vivienda 2020 (Cuestionario Básico y Cuestionario Ampliado)

La muestra describe la distribución de población según tiempos de traslado hasta su trabajo en 2020 comparado con los tiempos de traslado a nivel nacional, resultando en una movilidad con un tiempo promedio de traslado de 24 minutos un 84% de la población, en comparación con un 3.79% que tarda más de 1 hora en llegar a su trabajo, además el tiempo promedio de traslado del hogar al lugar de estudios fue 19.4 minutos, 96.3% de la población tarda menos de una hora en el traslado, mientras que 3.59% tarda más de 1 hora, datos que nos permiten tener un contexto de la movilidad en el municipio.



Distribución de ocupación de la Población

Hay 8,728 pobladores con algún empleo u ocupación, de los cuales, 5,525 son hombres y 3,203 mujeres. Entre los habitantes ocupados, el principal sector en el que se desempeñan es el secundario con 30.42%, seguido del primario con 29.42% y finalmente el terciario, representando 13.84%.

Economía	
Población ocupada	8,728
Hombres	5,525
Mujeres	3,203
Sector primario	29.42%
Sector secundario	30.42%
Sector terciario	13.84%
Unidades económicas	810
Producción Bruta Total (Millones de pesos)	3,023
Fuente: INEGI. Censo Nacional de Población y Vivienda, 2020. 19/ INEGI. Censos Económicos, 2014.	

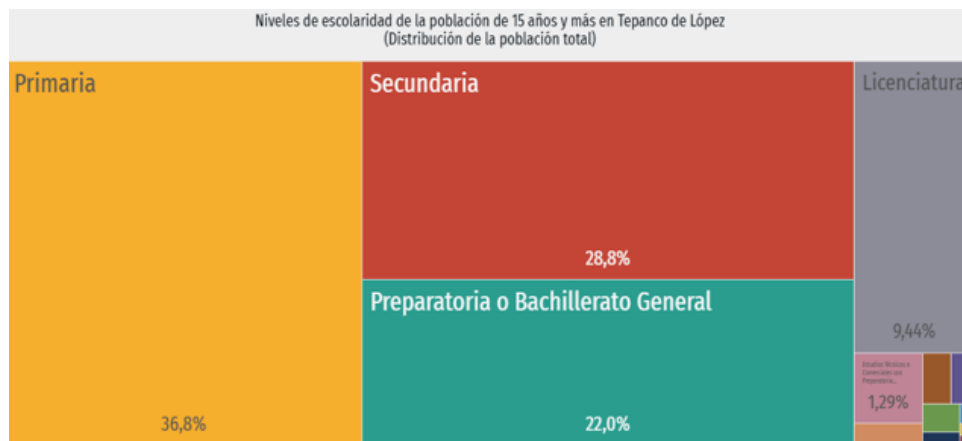
Fuente Censo Población y Vivienda (Cuestionario ampliado).

Educación

La gráfica muestra la distribución porcentual de la población de 15 años y más en Tepanco de López según el grado académico aprobado, en 2020, los principales grados académicos de la población de Tepanco de López fueron Primaria (5.360 personas o 36.8% del total), Secundaria (4.190 personas o 28.8% del total) y Preparatoria o Bachillerato General (3.210 personas o 22% del total).

* Se omiten de la gráfica todas las personas que no especificaron su nivel de estudios.

* Los datos visualizados fueron obtenidos del cuestionario ampliado cuyos datos tienen un intervalo de confianza del 90% y un error del 0.2. 11%, Tasa de analfabetismo promedio



Fuente Censo Población y Vivienda (Cuestionario ampliado).



La tasa de analfabetismo de Tepanco de López en 2020 fue 7.11%. Del total de población analfabeta, 34.5% correspondió a hombres y 65.5% a mujeres.

* Se considera población analfabeta a la población de 15 años y más que no sabe leer ni escribir.

Opciones y Coberturas de Salud en el Municipio

En el municipio las opciones de atención de salud más utilizadas en 2020 fueron Centro de Salud u Hospital de la SSA (Seguro Popular) (10.300), Consultorio de farmacia (4.970) y IMSS (Seguro social) (4.500). En el mismo año, los seguros sociales que agruparon mayor número de personas fueron Pemex, Defensa o Marina (9.540) y No Especificado (6.320). Con ocho centros de salud en el municipio se atiende la cobertura a población

* Los datos visualizados fueron obtenidos del cuestionario ampliado cuyos datos tienen un intervalo de confianza del 90% y un error del 0.2.

Indicadores Sociales

El grado de Rezago Social en el municipio es considerado de nivel bajo. Mientras que los niveles de Marginación y de Desarrollo Humano se consideran medios, y el grado de intensidad migratoria, alto. El grado de Rezago Social en el municipio es considerado de nivel bajo. Mientras que los niveles de Marginación y de Desarrollo Humano se consideran medios, y el grado de intensidad migratoria, alto.

Indicadores sociales	
Grado de Marginación	Medio
Grado de Desarrollo humano	Medio
Grado de Rezago social	Bajo
Grado de Intensidad migratoria	Alto
Fuente: CONAPO. Índice de Marginación, 2015. PNUD. Informe sobre Desarrollo Humano, 2010. CONEVAL. Índice de Rezago Social, 2015.	

De acuerdo con datos de CONAPO y CONEVAL, el municipio de Tepanco de López cuenta con 16.648 habitantes en índices de pobreza, lo que representa 71.02%. Hay 3,434 habitantes en pobreza extrema (14.65%) y 13,214 en pobreza moderada (56.37%).

Medición de la pobreza	Población	Porcentaje
Pobreza total	16,648	71.02
Pobreza extrema	3,434	14.65
Pobreza moderada	13,214	56.37
Fuente: CONAPO. Índice de Intensidad Migratoria, 2010.16/CONEVAL. Medición de la pobreza. Indicadores de pobreza por municipio, 2020.		

Sobre la cobertura de servicios básicos en la vivienda, 96.59% de los habitantes dispone de drenaje y 98.64% cuenta con electricidad.



Cobertura de servicios básicos en vivienda	
Viviendas particulares habitadas	5,571
Disponen de agua entubada	25.54%
Disponen de drenaje	96.59%
Disponen de electricidad	98.64%
Con piso de tierra	7.92%
Fuente: INEGI. Encuesta Intercensal, 2015.	

ALINEACIÓN A LOS INSTRUMENTOS DE PLANEACIÓN

Plan de Desarrollo Municipal	Plan de Desarrollo Estatal	Plan de Desarrollo Nacional	Objetivos del Desarrollo Sostenible
Eje 1: Gobierno humano, transparente y con rendición de cuentas para un municipio seguro y con paz social solidaria.	Eje 2 “Recuperación del campo poblano”, Estrategia 2 a la 4.	Eje 2: “Política social” Objetivo 2.4, 2.5 y 2.7	Objetivo No. 16: “Paz, justicia e instituciones sólidas” Meta 16.1., Indicador 16.1.1. Meta 16.6 Indicadores 16.6.1. y 16.6.2 Objetivo No. 11: “Ciudades y comunidades sostenibles” Meta 11.1, Indicador 11.1.1., Meta 11.2, Indicador 11.2.1., Meta 11.7, Indicador 11.7.1., Meta 11.a., Indicador 11.a.1.
	Eje 3 “Desarrollo económico para todas y todos” Estrategia 1 y 2 Eje Especial: “Gobierno democrático innovador y transparente” Estrategia 1.	Eje 3: “Economía”, Objetivos 3.1, 3.6, 3.8, 3.10 y 3.12.	
Eje 2: Gobierno Transformador y Próspero que promueve, impulsa y genera oportunidades para todos	Eje 2 “Recuperación del campo poblano”, Estrategia 1.	Eje 1: “Política y gobierno” Objetivo 1.4.	Objetivo No. 8: “Trabajo Decente y Crecimiento Económico”, Meta 8.3, Indicador 8.3.1., Meta 8.6., Indicador 8.6.1
	Eje 4: “Disminución de las desigualdades”, Estrategia 1 y 2. Eje Especial: “Gobierno democrático innovador y transparente” Estrategia 2 y la	Eje 2: “Política social” Objetivo 2.2 2.3, 2.4, 2.5 y 2.7 Eje 3: “Economía” Objetivo 3.6, 3.10 y 3.12	



Plan de Desarrollo Municipal	Plan de Desarrollo Estatal	Plan de Desarrollo Nacional	Objetivos del Desarrollo Sostenible
<p>Eje 3: Gobierno con responsabilidad social y sostenibilidad</p> <p>Eje 4: Gobierno incluyente y con perspectiva de género</p>	<p>estrategia transversal de infraestructura.</p> <p>Eje 1: “Seguridad pública, justicia y estado de derecho” Estrategia 1, 2, y 3.</p> <p>Eje 4: “Disminución de las desigualdades”, Estrategia 1 y 2.</p> <p>Eje Especial: “Gobierno democrático innovador y transparente” Estrategia 2.</p> <p>Eje 4: “Disminución de las desigualdades”, Estrategia 1 y 2.</p>	<p>Eje 1: “Política y gobierno” Objetivo 1.4 y 1.11.</p> <p>Eje 2: “Política social” Objetivo 2.4 y 2.5.</p> <p>Eje 3: “Economía” Objetivo 3.14</p> <p>Eje 1: “Política y gobierno” Objetivo 1.4 y 1.11.</p> <p>Eje 2: “Política social” Objetivo 2.4 y 2.5.</p>	<p>Objetivo No. 3: “Salud y Bienestar” Meta 3.1., Indicador 3.1.2 Meta 3.8., Indicador 3.8.1</p> <p>Objetivo No. 15: “Vida de Ecosistemas terrestres” Meta 5.1., Indicador 15.1.2., Meta 15.3., Indicador 15.3.1.,</p> <p>Objetivo No. 7: “Energía asequible y no contaminante” Meta 7.1., Indicador 7.1.1., Meta 7.b., Indicador 7.b. 1.</p> <p>Objetivo No. 5 “Igualdad de Género” Meta 5.1 Indicador 5.1.1., Meta 5.2., Indicador 5.2.1., 5.2.2., Meta 5.c., Indicador 5.c.1.</p>



EJE 1: GOBIERNO HUMANO, TRANSPARENTE Y CON RENDICIÓN DE CUENTAS PARA UN MUNICIPIO SEGURO Y CON PAZ SOCIAL SOLIDARIA.

Ficha técnica para el Eje 1

Marco Lógico (Matriz de Indicadores para Resultados, MIR)

RESUMEN NARRATIVO (OBJETIVOS)	INDICADORES	FUENTES DE VERIFICACIÓN	TIEMPO DE EJECUCIÓN / VERIFICACIÓN	POBLACIÓN BENEFICIADA CON RESPECTO AL TOTAL DE LA POBLACIÓN	IMPACTO EN LA POBLACIÓN OBJETIVO	SUPUESTOS
FIN						
Generar las condiciones para el desarrollo humano integral de la población del municipio, respetando y garantizando sus derechos humanos, derecho a la salud, Educación y a vivir dignamente mediante programas, acciones y obras, logrando además un municipio más seguro	Aumento en el índice de desarrollo humano (esperanza de vida, calidad de vida y la inclusión de los habitantes.)	PNUD	5 Años	100	Mejora en la calidad de vida de las familias del municipio, al eficientizar la gestión de servicios, trámites, con transparencia y rendición de cuentas en los programas, acciones y obras que se ejecuten.	Gestión eficaz de recursos complementarios para la ejecución de proyectos. Participación de habitantes en los proyectos.
PROPÓSITO						
Aumentar la cobertura de los servicios, con respeto a los Derechos Humanos, inclusión y perspectiva de género.	Porcentaje de componentes logrado / Porcentaje de componentes programado X100	Evaluación al PMD	Anual	100%	Mayor beneficio a los habitantes del municipio con mayor cobertura de servicios y el respeto de sus derechos.	Implementación eficaz de las acciones de desarrollo Presupuestos gestionados ejercidos eficazmente
COMPONENTES						



RESUMEN NARRATIVO (OBJETIVOS)	INDICADORES	FUENTES DE VERIFICACIÓN	TIEMPO DE EJECUCIÓN / VERIFICACIÓN	POBLACIÓN BENEFICIADA CON RESPECTO AL TOTAL DE LA POBLACIÓN	IMPACTO EN LA POBLACIÓN OBJETIVO	SUPUESTOS
1) Mejorar la atención en tramites, servicios y acciones eficaces y eficientes.	Promedio de porcentajes de actividades del componente 1 cumplidas / Promedio de Porcentajes de actividades del componente 1 programadas X 100	Todas las áreas Informes de gobierno	Anual	100%	Los habitantes del municipio se benefician con una mejor eficiencia en el desempeño público	Presupuesto suficiente.
2) Promover y crear entornos saludables para el mejoramiento de la calidad de vida y sano desarrollo de la población.	Promedio de porcentajes de actividades del componente 2 cumplidas / Promedio de Porcentajes de actividades del componente 2 programadas X 100	Todas las áreas	Anual	100%	Al tener entornos saludables se beneficia a toda la población.	Participación activa del gobierno municipal. Recursos presupuestales suficientes. Vinculación Institucional con dependencias diversas
3) Invertir en la construcción, ampliación y rehabilitación de infraestructura crítica resiliente en el municipio.	Promedio de porcentajes de actividades del componente 3 cumplidas / Promedio de Porcentajes de actividades del componente 3 programadas X 100	Dirección de obras públicas Informes de gobierno.	Anual	100%	Todos los habitantes del municipio se ven beneficiados con mayor cobertura de infraestructura de servicios básicos.	Presupuesto suficiente Gestión de recursos complementarios.



RESUMEN NARRATIVO (OBJETIVOS)	INDICADORES	FUENTES DE VERIFICACIÓN	TIEMPO DE EJECUCIÓN / VERIFICACIÓN	POBLACIÓN BENEFICIADA CON RESPECTO AL TOTAL DE LA POBLACIÓN	IMPACTO EN LA POBLACIÓN OBJETIVO	SUPUESTOS
4) Rendición de cuentas y Transparencia con el cumplimiento de obligaciones reflejadas en el portal de transparencia	Cantidad Obligaciones trimestrales/ total obligaciones *100	Todas las áreas a través de la Unidad de Transparencia	Trimestral /semestral/anual	100%	La Población, con acceso libre, gratuito a la información que genera la administración municipal	Presupuesto suficiente
5) Tepanco Seguro, con Policías capacitados, equipados y con cobertura de videovigilancia, para una prevención del delito más eficaz	Promedio de porcentajes de actividades del componente 5 cumplidas / promedio de porcentaje de actividades programadas X 100	Mesas de Trabajo Informes oficiales, Informe de Gobierno	Anual	100%	Mejorar la Percepción de seguridad preventiva municipal, para lograr la Paz	Mesas de Trabajo en Seguridad con dependencias Federales y del estado
Actividades para Componente 1:						
1) Promover capacitaciones en todas las áreas para mejora en la calidad de servicios y trámites	# de servidores capacitados / # número total de trabajadores X 100.	Todas las áreas	Anual	100%	Beneficio a población al contar con servidores públicos capacitados, con perspectiva de género en la gestión pública	Coordinación con dependencias estatales y Federales. Aprobación de recursos para programas de capacitación.
2) Análisis regional de las condiciones de la infraestructura para su mejora, identificando la necesidad de infraestructura crítica resiliente con visión integral para el desarrollo	# acciones ejecutadas / # número de acciones planeadas X 100.	Informes y dictámenes técnicos, Memoria fotográfica y Portal de Transparencia	Anual	100%	Mejorar las condiciones de la infraestructura pública para el desarrollo integral de la población	Recursos suficientes. Gestión vinculante para recursos adicionales en dependencias Federales y Estatales



RESUMEN NARRATIVO (OBJETIVOS)	INDICADORES	FUENTES DE VERIFICACIÓN	TIEMPO DE EJECUCIÓN / VERIFICACIÓN	POBLACIÓN BENEFICIADA CON RESPECTO AL TOTAL DE LA POBLACIÓN	IMPACTO EN LA POBLACIÓN OBJETIVO	SUPUESTOS
Actividades para Componente 2:						
1) Gestionar en favor de las necesidades de los centros de salud municipales para contribuir en el desempeño de sus funciones.	# de gestiones en favor de los centros de salud municipales realizadas / # de gestiones en favor de los centros de salud municipales programadas X 100.	Regiduría Comisión Salubridad y Asistencia Pública SMDIF Informes de gobierno	Mensual	100%	Mejorar acceso a salud integral mejorando la calidad de vida de la población.	Coordinación entre autoridades municipales, estatales y federales. Recursos disponibles y ejecutados eficazmente.
2) Establecer campañas periódicas, de promoción a la salud preventiva y atención a los protocolos nacionales y estatales en las comunidades.	# de campañas de promoción a la salud realizadas / # de campañas de promoción a la salud programadas X 100.	Regiduría de Salubridad y Asistencia Pública.	Semestral	100%	Todos los habitantes se verán beneficiados al tener información sobre salud preventiva.	Coordinación entre autoridades municipales, estatales y federales. Recursos disponibles y ejecutados eficazmente.
3) Revisión condiciones Unidades Médicas para Equipamiento y mantenimiento de áreas de especialidades que lo requieran.	# de acciones de equipamiento y/o mantenimiento realizadas / # de acciones de equipamiento y/o mantenimiento necesarias en el año x 100	Regiduría de Salubridad y Asistencia Pública. SMDIF	Anual	100%	Los habitantes del municipio se benefician con los diferentes programas impulsados por el Sistema Municipal DIF.	Participación de los habitantes en los programas que se requiera.
Actividades para Componente 3:						



RESUMEN NARRATIVO (OBJETIVOS)	INDICADORES	FUENTES DE VERIFICACIÓN	TIEMPO DE EJECUCIÓN / VERIFICACIÓN	POBLACIÓN BENEFICIADA CON RESPECTO AL TOTAL DE LA POBLACIÓN	IMPACTO EN LA POBLACIÓN OBJETIVO	SUPUESTOS
1) Aplicación del FISM-DF en estudios y proyectos del sector salud	Monto de estudios y proyectos de salud realizadas / Monto total del FISM en el año X 100.	Dirección de obras Públicas.	Anual	5%	Todos los habitantes del municipio son beneficiados con nueva y mejor infraestructura en servicios de salud.	Presupuesto destinado al desarrollo urbano. Voluntad política. Participación Social Vinculación Institucional
2) Aplicación del FISM-DF en obras del sector educativo	Monto de obras del sector educativo realizadas / Monto total del FISM en el año X 100.	Dirección de obras Públicas.	Anual	10%	Los habitantes del municipio son beneficiados con nueva y mejor infraestructura educativa.	Presupuesto destinado a sector educativo. Gestión de proyectos. Participación Social Vinculación Institucional
3) Aplicación del FISM-DF en obras de urbanización.	Monto de obras de urbanización realizadas / Monto total del FISM en el año X 100.	Dirección de obras públicas.	Anual	80%	Los habitantes del municipio son beneficiados con nueva y mejor infraestructura urbana.	Comunicación efectiva entre el Gobierno Municipal, Estatal y Federal. Voluntad política.
4) Aplicación del FISM-DF en obras de vivienda.	Monto de obras de vivienda realizadas / Monto total del FISM en el año X 100.	Dirección de obras públicas.	Anual	5%	Los habitantes del municipio se benefician con la inversión de obras de vivienda.	Comunicación efectiva entre el Gobierno Municipal, Estatal y Federal. Voluntad política.
Actividades para Componente 4:						
1) Capacitar a las áreas en cumplimiento obligaciones transparencia en Portal de Transparencia y atención respuestas a solicitudes de información, así como el	Número de formatos cargados en portal / total obligaciones X 100	Portal de Transparencia municipal	Trimestral	100%	Que los habitantes conozcan las funciones, desempeño y cuentas claras del	Mejorar la percepción de confianza ciudadana en el Servicio Público



RESUMEN NARRATIVO (OBJETIVOS)	INDICADORES	FUENTES DE VERIFICACIÓN	TIEMPO DE EJECUCIÓN / VERIFICACIÓN	POBLACIÓN BENEFICIADA CON RESPECTO AL TOTAL DE LA POBLACIÓN	IMPACTO EN LA POBLACIÓN OBJETIVO	SUPUESTOS
manejo de los datos personales					desempeño público municipal	
2) Implementar el Plan Anual de Evaluación al Desempeño, analizando el uso eficiente de los recursos públicos	Número de evaluaciones realizadas / Número de evaluaciones programadas X100.	Contraloría. Tesorería. Unidad de transparencia.	Anual	100%	Todos se benefician con la evaluación al desempeño de la administración.	Asesoría especializada adecuada.
Actividad para componente 5:						
1) Capacitar y evaluar a los Elementos de la Policía Municipal, en Derechos Humanos, uso táctico de la fuerza y atención a situaciones de riesgo	Total de policías aprobados en la evaluación al desempeño / Total de policías)*100	Informes de resultados	Mensual - Anual	100%	Con elementos preventivos capacitados, se asegura a la población una atención táctica en la Seguridad Pública Preventiva	Mejorar la percepción de Seguridad y la Paz
2) Inversión del Programa de Fortalecimiento para la Seguridad FORTASEG	(Variación Porcentual de Inversión Fortaseg año actual Inversión Fortaseg anterior)*100	Informe de Resultado	Anual	100%	Población mas segura	Mejorar la percepción de seguridad y Paz
3) Inversión en Equipamiento táctico y Patrullas	# de equipos adquiridos/ # de equipos programados *100	Informe de Resultado	Anual	100%	Población mas segura	Mejorar la percepción de seguridad y Paz



EJE 2: GOBIERNO TRANSFORMADOR Y PRÓSPERO QUE PROMUEVE, IMPULSA Y GENERA OPORTUNIDADES PARA TODOS.

Fichas Técnicas para el Eje 2

Marco Lógico (Matriz de Indicadores para Resultados, MIR)

RESUMEN NARRATIVO (OBJETIVOS)	INDICADORES	FUENTES DE VERIFICACIÓN	TIEMPO DE EJECUCIÓN / VERIFICACIÓN	POBLACIÓN BENEFICIADA CON RESPECTO AL TOTAL DE LA POBLACIÓN (Meta)	IMPACTO EN LA POBLACIÓN OBJETIVO	SUPUESTOS
FIN						
Fomentar el desarrollo económico sustentable en el municipio mediante información, capacitación y apoyos a los sectores productivos con un enfoque de cuidado al medio ambiente y perspectiva de género	Aumento en el número de Unidades económicas en al menos 5%	CEIGEP	5 Años	100%	La población Económicamente activa se beneficiará con inversión focalizada por sector productivo e	Gestión de recursos para ejecución de proyectos. Participación de la población Vinculación y gestión dependencias
PROPÓSITO						
Mejorar el nivel de competitividad de los sectores productivos, con uso responsable de recursos naturales	Porcentaje de componentes logrado / Porcentaje de componentes programado X100	Tesorería Encuestas de satisfacción de los pobladores Informes de gobierno.	3 Años	100%	Todos los habitantes del municipio se ven beneficiados por el desarrollo económico.	Gestión eficaz de proyectos para capacitación institucional. Recursos disponibles para ejecución estrategias Vinculación y gestión dependencias
COMPONENTES						
1) Capacitar al sector agroalimentario para mejora de su producción agrícola, la gestión de inversión y	Promedio de porcentajes de actividades del componente 1 cumplidas / Promedio de Porcentajes de actividades del	Informes de gobierno. Listas de asistencia.	Anual	100%	Directamente lo productores de Tepanco, indirectamente la Población	Coordinación Institucional con Estado y Federación.



RESUMEN NARRATIVO (OBJETIVOS)	INDICADORES	FUENTES DE VERIFICACIÓN	TIEMPO DE EJECUCIÓN / VERIFICACIÓN	POBLACIÓN BENEFICIADA CON RESPECTO AL TOTAL DE LA POBLACIÓN (Meta)	IMPACTO EN LA POBLACIÓN OBJETIVO	SUPUESTOS
desarrollo de tecnologías y herramientas	componente 1 programadas X 100	CEIGEP			Económicamente Activa	Recursos presupuestales suficientes.
2) Programa estratégico de desarrollo de la economía social, involucrando a mujeres.	Promedio de porcentajes de actividades del componente 2 cumplidas / Promedio de Porcentajes de actividades del componente 2 programadas X 100	Informes de gobierno	Anual	100%	Se ven beneficiadas todas Pequeñas y Medianas Empresas inscritas al programa municipal., así como mayor oportunidad a mujeres emprendedoras	Participación ciudadana activa. Recursos presupuestales suficientes Gestión con dependencias como INPI
3) Establecer una coordinación entre los órdenes de Gobierno para lograr un desarrollo regional sostenible.	Promedio de porcentajes de actividades del componente 3 cumplidas / Promedio de Porcentajes de actividades del componente 3 programadas X 100	Informes de gobierno.	Anual	100%	Mejora de la calidad de vida de todos los habitantes del municipio al recibir inversión extraordinaria.	Diseño de proyectos adecuado y suficiencia presupuestal.
4) Promoción y aplicación del programa impulsor de la igualdad de género y hacia los pueblos originarios.	Promedio de porcentajes de actividades del componente 4 cumplidas / Promedio de Porcentajes de actividades del componente 4 programadas X 100	DIF municipal INPI Regiduría de Educación Pública, Actividades Culturales, Deportivas y Sociales.	Anual	100%	La población en el municipio cuenta con espacios de inclusión en los ámbitos laboral, deportivo y social donde se garantiza que sus derechos sean respetados	Recursos disponibles y ejecutados eficazmente. Participación activa de las mujeres, grupos vulnerables y de la población que se asume como proveniente de los pueblos originarios en el municipio.
5) Mejorar las condiciones de infraestructura educativa para	Infraestructura-plan-acción ejecutada por nivel educativo/ cantidad	Licitación reflejada en Portal de	Anual	Cantidad Alumnos por Escuela	Beneficio directo e inmediato a corto plazo a la población estudiantil de	Participación Directores, Maestros y Sociedad Padres de Familia



RESUMEN NARRATIVO (OBJETIVOS)	INDICADORES	FUENTES DE VERIFICACIÓN	TIEMPO DE EJECUCIÓN / VERIFICACIÓN	POBLACIÓN BENEFICIADA CON RESPECTO AL TOTAL DE LA POBLACIÓN (Meta)	IMPACTO EN LA POBLACIÓN OBJETIVO	SUPUESTOS
asegurar acceso y continuidad en educación	escuelas de cada nivel educativo X 100	Transparencia Acta entrega recepción de la obra o acción Memoria fotográfica Informes Informe de Gobierno			diversos niveles educativos, A largo plazo mejorando la calidad de vida de la población con jóvenes mejor preparados para la vida laboral y profesional	Disposición Presupuestal Gestión recursos en dependencias de educación e infraestructura
Actividades para Componente 1:						
1) Gestión de equipamiento para actividades productivas	# de Productores del campo que solicitan apoyo para la adquisición de maquinaria o herramientas / número de expedientes gestionados X100.	Regiduría de industria, comercio, agricultura y ganadería.	Semestral	70%	Productores agropecuarios en el municipio son beneficiados con nueva y mejor infraestructura y equipo para realizar sus actividades.	Participación productores y autoridades. Recursos disponibles y ejecutados eficazmente Gestión vinculante transversal
2) Vinculación de productores con diferentes instancias para su incorporación a programas productivos y de inversión.	# de productores que cuentan con algún programa / # total de productores en el municipio X 100	Regiduría de industria, comercio, agricultura y ganadería.	Semestral	25%	Los productores en general al interior del municipio son Productores beneficiados directamente con la vinculación del H. Ayuntamiento.	Aprobación de recursos en programas o Dependencias estatales y Federales.
3) Apoyos municipales a productores	# total de productores con apoyos del municipio / #	Informes de gobierno	Anual	70%	Los productores beneficiados por los apoyos se ven	Disposición Presupuestar y Gestión vinculante



RESUMEN NARRATIVO (OBJETIVOS)	INDICADORES	FUENTES DE VERIFICACIÓN	TIEMPO DE EJECUCIÓN / VERIFICACIÓN	POBLACIÓN BENEFICIADA CON RESPECTO AL TOTAL DE LA POBLACIÓN (Meta)	IMPACTO EN LA POBLACIÓN OBJETIVO	SUPUESTOS
	total de productores solicitantes X100	Tesorería			beneficiados por la inversión en el sector.	con diversas dependencias
Actividades para Componente 2:						
2) Campaña de difusión de productos Regionales con proyección Nacional e Internacional	# de productores participantes en el programa / # de productores vinculados al H. Ayuntamiento.	Número de constancias de participación en ferias o exposiciones regionales.	Semestral	50%	Los productores locales se benefician con el apoyo para exponer y vender sus productos	Participación de los productores en exposiciones regionales. Participación de sector comercial e Iniciativa Privada Socialmente responsable
Actividad para Componente 3:						
1) Gestión de recursos complementarios en el ámbito Estatal y Federal	Número de proyectos realizados / número total de proyectos gestionados X 100	Informes de gobierno Dirección de obras públicas.	Semestral	30%	Mejor calidad de vida para los habitantes que se benefician de los proyectos gestionados.	Coordinación efectiva con Gobierno Estatal y Federal. Inversión de recursos complementarios. Participación de la Población, Sectores Productivos e Iniciativa Privada Socialmente Responsable
2) Evaluación y diagnóstico de condiciones en centros de salud para Proyectos de inversión estratégica en equipamiento, doctores y medicamentos	Número de Evaluaciones / número de centros salud X 100	Informes de gobierno Dirección de obras públicas.	Semestral	500%	Mejor calidad de vida para los habitantes que se benefician de los proyectos gestionados.	Comunicación efectiva de Gobierno Mpal y Federal. Suficiencia de recursos complementarios. Participación de la población
Actividad para componente 4:						



RESUMEN NARRATIVO (OBJETIVOS)	INDICADORES	FUENTES DE VERIFICACIÓN	TIEMPO DE EJECUCIÓN / VERIFICACIÓN	POBLACIÓN BENEFICIADA CON RESPECTO AL TOTAL DE LA POBLACIÓN (Meta)	IMPACTO EN LA POBLACIÓN OBJETIVO	SUPUESTOS
1) Promoción de la igualdad entre la población con talleres de sensibilización en comunidades	# de talleres de promoción realizadas / # de campañas de promoción programadas X100.	DIF/ Instituto de la Mujer	Semestral	100%	Todos los habitantes serán beneficiados al concientizar sobre la equidad de género y el rol tan importante de la mujer en todos los ámbitos.	Participación activa de los habitantes del municipio. Gestión eficaz de proyectos en materia de equidad y transversalización de la perspectiva de género.
2) Erradicación de la violencia contra las niñas y mujeres.	# de denuncias de casos de violencia contra las niñas y mujeres realizados /# de denuncias de casos de violencia contra las niñas y mujeres del ciclo anterior X 100.	Documento de informe de resultados del diagnóstico Informe actividades	Semestral	50%	Población femenina del municipio beneficiada al sentirse más segura con el respeto a sus derechos y al sensibilizar a la población en general para erradicar la violencia contra mujeres y niñas	Gestión de recursos estatales y/o federales para la ejecución del proyecto. Participación activa de los pobladores.
3) Promover empleo para la mujer.	Población femenina ocupada en el municipio.	INEGI Lista de asistencia de talleres y sesiones de capacitación.	Trimestral	10,364 (mujeres del municipio)	Se beneficia a la población femenina económicamente activa y/o que tengan la edad para laborar.	Participación activa de las mujeres del municipio. Voluntad política y reglas institucionales que privilegien acciones afirmativas en la materia.
4) Programa de valoración de la cultura local para fortalecer el tejido social	Número de actividades culturales anuales realizadas en el municipio / Número de actividades culturales anuales programadas en el municipio X 100	Informe de gobierno Memoria fotográfica de los eventos.	Mensual	100%	Todos los habitantes se ven beneficiados al conocer más acerca de su propia cultura, dándoles identidad y sentido de pertenencia.	Participación social activa. Gestión de recursos complementarios con el INPI



RESUMEN NARRATIVO (OBJETIVOS)	INDICADORES	FUENTES DE VERIFICACIÓN	TIEMPO DE EJECUCIÓN / VERIFICACIÓN	POBLACIÓN BENEFICIADA CON RESPECTO AL TOTAL DE LA POBLACIÓN (Meta)	IMPACTO EN LA POBLACIÓN OBJETIVO	SUPUESTOS
Actividad para componente 5:						
Programa de evaluación de las condiciones físicas, de infraestructura, equipamiento y situación legal de los terrenos de las escuelas por nivel escolar en el municipio, para inversión estratégica	Número escuelas evaluadas por nivel escolar / número de escuelas por nivel escolar X 100	Los informes de Evaluación con memoria fotográfica Informes reflejados en Portal de Transparencia	Anual	100%	Beneficio directo a corto plazo a los alumnos en los diversos niveles educativos de las escuelas y a largo plazo a toda la población con jóvenes mejor preparados para la vida laboral y profesional	Disposición Presupuestal Involucramiento y apropiación de Directores, Maestros y Padres de Familia de los diversos niveles educativos

EJE 3: GOBIERNO CON RESPONSABILIDAD SOCIAL Y SOSTENIBILIDAD.

Fichas Técnicas para el Eje 3

Marco Lógico (Matriz de Indicadores para Resultados, MIR)

RESUMEN NARRATIVO (OBJETIVOS)	INDICADORES	FUENTES DE VERIFICACIÓN	TIEMPO DE EJECUCIÓN / VERIFICACIÓN	POBLACIÓN BENEFICIADA CON RESPECTO AL TOTAL DE LA POBLACIÓN (Meta)	IMPACTO EN LA POBLACIÓN OBJETIVO	SUPUESTOS
FIN						
Talleres que promueven el manejo, uso, explotación de Recursos Naturales en forma sustentable, buscando la inversión focalizada con perspectiva ecológica	Numero comunidades atendidas / número real de comunidades X 100	Evidencias, Informes y la práctica de los talleres en producción sustentable	3 Años	100%	La Población Económicamente Activa que hace uso de los Recursos Naturales en sus procesos de producción, para asegurar su uso futuro y reducir los	Gestión eficaz de recursos Naturales para garantizar su acceso a la generaciones futuras



RESUMEN NARRATIVO (OBJETIVOS)	INDICADORES	FUENTES DE VERIFICACIÓN	TIEMPO DE EJECUCIÓN / VERIFICACIÓN	POBLACIÓN BENEFICIADA CON RESPECTO AL TOTAL DE LA POBLACIÓN (Meta)	IMPACTO EN LA POBLACIÓN OBJETIVO	SUPUESTOS
y responsabilidad medioambiental					Gases de Efecto Invernadero	
PROPÓSITO						
El Medio Ambiente Sano es una meta responsabilidad colectiva, pues se trata de un bien que trasciende en el tiempo y que su degradación, merma y pone en peligro la calidad de vida y existencia de la humanidad	Porcentaje de componentes logrado / Porcentaje de componentes programado X100	Evaluación Ambiental	3 Años	100%	Todos los habitantes del municipio se ven beneficiados por la reversión del daño ambiental, mejorando la calidad de vida en forma integral y sustentable	Gestión eficaz de proyectos con impacto ambiental positivo, para la preservación y acceso a generaciones futuras
COMPONENTES						
1) Talleres focalizados, tanto para concientización Ambiental, como para el uso y aprovechamiento en forma sustentable	Número de asistentes / número de productores del campo y beneficiados del uso ambiental X 100	Evidencia documental y fotográfica recabada Informes de gobierno. Listas de asistencia.	Anual	100%	Tanto los productores como todos aquellos que en el medio ambiente tienen una forma de vida y sustento	Coordinación entre autoridades municipales, estatales y federales, para acciones focalizadas Recursos presupuestales suficientes.
2) Evaluación y análisis de factibilidad para proyectar una Planta de Tratamiento de Aguas Residuales –PTAR- en el Municipio.	Acción ejecutada / Acción planeada X 100	Dirección de Obras Públicas.	Anual	100%	Con una PTAR, se logra revertir el daño ambiental por contaminación del agua	Participación y comunicación activa. Recursos presupuestales disponibles, para gestionar



RESUMEN NARRATIVO (OBJETIVOS)	INDICADORES	FUENTES DE VERIFICACIÓN	TIEMPO DE EJECUCIÓN / VERIFICACIÓN	POBLACIÓN BENEFICIADA CON RESPECTO AL TOTAL DE LA POBLACIÓN (Meta)	IMPACTO EN LA POBLACIÓN OBJETIVO	SUPUESTOS
						transversalmente con dependencias del Estado y Federación con convenios de coordinación
3) Talleres en Escuelas para la importancia del cuidado ambiental y reversión de los daños causados en el manejo de los recursos naturales para un uso responsable y sustentable	Número alumnos que asistan / número total alumnos por nivel escolar X 100	Regiduría Comisión Medio Ambiente	Anual	100%	Al contar con capacitación y conocimiento sobre la responsabilidad ambiental sustentable, se asegura un mejor uso racional y reversión del daño ambiental	Alumnos y población comprometidos e involucrados con el cuidado del medio ambiente sano
4) Gestionar la inversión de tecnologías amigables con el medio ambiente, como es entre otras, la energía solar	Acción ejecutada / Acción planeada X 100	Informes de gobierno Cuenta pública Dirección Obras Públicas Contraloría	Anual	100%	Al transitar en el uso de ecotecnologías, aseguramos la reversión del daño ambiental para su restauración	Implementación de fotoceldas solares, para compensar uso energético y reducir huella de carbono y efectos de Gases de efecto invernadero
Actividades para Componente 1:						
1) Talleres dirigidos a productores agrícolas y artesanos en materia ambiental y	# de elementos asistentes / número de productores del municipio X 100	Memoria fotográfica, informes y listas de asistencia	Mensual	100%	Contar con capacitación para uso, explotación y manejo de Recursos Naturales	Reducir huella de carbono y gases efecto invernadero Revertir el daño ambiental con la



RESUMEN NARRATIVO (OBJETIVOS)	INDICADORES	FUENTES DE VERIFICACIÓN	TIEMPO DE EJECUCIÓN / VERIFICACIÓN	POBLACIÓN BENEFICIADA CON RESPECTO AL TOTAL DE LA POBLACIÓN (Meta)	IMPACTO EN LA POBLACIÓN OBJETIVO	SUPUESTOS
uso sustentable de recursos naturales		Constancias otorgadas			en forma responsable y sustentable	participación responsable de la población
2) Inversión de recursos para equipamiento con tecnología avanzada en producción agrícola	Número de acciones ejecutadas / número acciones planeadas X 100	Actas entrega recepción de los bienes, informes y memorias fotográficas Informe de Gobierno	Anual	100%	Proporcionar a los productores las herramientas tecnológicas necesarias para mejorar la producción y su calidad de vida	Coordinación efectiva entre órdenes de gobierno y población.
3) Gestionar en adquirir vehículos para recolección de Residuos Solidos urbanos (basura), en forma separada orgánicos de inorgánicos.	# de actividades deportivas realizadas / Número unidades adquiridas / número unidades planeadas x 100.	Regidor comisión limpia pública Licitación de adquisición, memoria fotográfica Informe de gobierno	Anual	100%	Motiva la separación de basura para su rehuso, recolección eficiente y promueve la restauración del medio ambiente	Participación conjunta de los habitantes Se cuenta con los recursos necesarios. Gestión en dependencias Federales y Estatales
Para Componente 2:						
1) Convocar a SEMARNAT, PROFEPA para programar Talleres en escuelas, además de contratar prestadores de servicios especializados en la materia	Número de talleres ejecutados en escuelas / número talleres planeados en escuelas X 100.	Actas de cabildo. Listas de asistencias Memoria fotográfica Informes	Anual	100%	Al reeducar a la población mas joven se asegura la apropiación de la responsabilidad y educación ambiental, para asegurar su restauración	Involucramiento social Designación de recursos y gestión de recursos adicionales
Actividad para componente 3:						



RESUMEN NARRATIVO (OBJETIVOS)	INDICADORES	FUENTES DE VERIFICACIÓN	TIEMPO DE EJECUCIÓN / VERIFICACIÓN	POBLACIÓN BENEFICIADA CON RESPECTO AL TOTAL DE LA POBLACIÓN (Meta)	IMPACTO EN LA POBLACIÓN OBJETIVO	SUPUESTOS
1) Elaborar proyectos de inversión de ecotecnologías como el uso de paneles solares, para compensar uso de energías tradicionales, a implementar en Escuelas y espacios públicos	Número proyectos ejecutados / número de Escuelas X 100 Número de proyectos ejecutados / número Espacios Públicos X 100	Actas entrega recepción Memoria fotográfica e informes Dirección de Obras Públicas	Anual	100%	Primer línea de beneficiados los alumnos en escuelas, que se apropiarán del uso de tecnologías para asegurar la familiaridad y continuidad en acciones ecotecnológicas sustentables	Apropiación de proyectos en las escuelas y comunidades Recursos disponibles Gestión adicional de recursos Federales, Estatales y BID
2) Acciones de erradicación de la violencia contra las niñas y mujeres.	# de campañas para erradicar violencia contra las niñas y mujeres realizados /# de campañas para erradicar la violencia contra las niñas y mujeres del ciclo anterior X 100.	IMM	Semestral	100%	La población femenina del municipio se ve beneficiada al sentirse más segura con el respeto a sus derechos y al sensibilizar a la población en general acerca de la violencia contra mujeres y niñas, y lo que se debe hacer para erradicarla.	Gestión de recursos estatales y/o federales para la ejecución del proyecto. Participación activa de los pobladores.
Actividad para componente 4:						
1) Cumplimiento de las obligaciones en materia de transparencia.	Porcentaje de cumplimiento de las obligaciones en el portal de	Portal de transparencia Dirección de obras públicas	Trimestral	90%	Todos los habitantes se benefician de una gestión honesta y	Servidores públicos comprometidos.



RESUMEN NARRATIVO (OBJETIVOS)	INDICADORES	FUENTES DE VERIFICACIÓN	TIEMPO DE EJECUCIÓN / VERIFICACIÓN	POBLACIÓN BENEFICIADA CON RESPECTO AL TOTAL DE LA POBLACIÓN (Meta)	IMPACTO EN LA POBLACIÓN OBJETIVO	SUPUESTOS
	transparencia en el año.	Contraloría.			transparente de los recursos públicos.	
2) Implementar el Plan Anual de Evaluación al Desempeño.	Número de evaluaciones realizadas / Número de evaluaciones programadas X100.	Contraloría. Tesorería. Unidad de transparencia.	Anual	100%	Todos se benefician con la evaluación al desempeño de la administración.	Asesoría especializada adecuada.

EJE 4: GOBIERNO INCLUYENTE Y CON PERSPECTIVA DE GÉNERO

Fichas Técnicas para el Eje 4

Marco Lógico (Matriz de Indicadores para Resultados, MIR)

RESUMEN NARRATIVO (OBJETIVOS)	INDICADORES	FUENTES DE VERIFICACIÓN	TIEMPO DE EJECUCIÓN / VERIFICACIÓN	POBLACIÓN BENEFICIADA CON RESPECTO AL TOTAL DE LA POBLACIÓN (Meta)	IMPACTO EN LA POBLACIÓN OBJETIVO	SUPUESTOS
FIN						
Contribuir a la integración y reconstrucción del tejido social, en la interacción constante de grupos diversos del municipio con perspectiva de género, erradicación de todo tipo de violencia contra la mujer, en especial de los menores de	Número de personas atendidas / número de personas programadas X 100	Regiduría Comisión de Género Instituto de la Mujer DIF SIPINNA	Anual	100%	Mejorar la convivencia y fortalecer el tejido social de la población	Involucramiento Gobierno- Población en la sensibilización de los Derechos Humanos con perspectiva de género



RESUMEN NARRATIVO (OBJETIVOS)	INDICADORES	FUENTES DE VERIFICACIÓN	TIEMPO DE EJECUCIÓN / VERIFICACIÓN	POBLACIÓN BENEFICIADA CON RESPECTO AL TOTAL DE LA POBLACIÓN (Meta)	IMPACTO EN LA POBLACIÓN OBJETIVO	SUPUESTOS
edad y grupos vulnerables						
PROPÓSITO						
Lograr una comunidad municipal más incluyente y humana	Porcentaje de componentes logrado / Porcentaje de componentes programado X 100	Lista de Asistencias Memorias fotográficas e infomes Encuestas de percepción en los pobladores Informes de gobierno.	Anual	100%	El beneficio es integral en toda la población, pues permite generar conciencia en la interacción constante para reconstrucción tejido social	Involucramiento de la población en los Derechos Humanos y perspectiva de género para erradicación de la violencia Recursos disponibles
COMPONENTES						
1) Promoción y aplicación de programas impulsores de la igualdad y perspectiva de género, con enfoque a pueblos originarios	Promedio de porcentajes de actividades del componente ejecutadas / promedio de porcentaje de actividades programadas X 100	Informes de gobierno. Listas de asistencia. Memorias Fotográficas Informe Instituto de las Mujeres	Anual	100%	Facilitar los canales de inclusión y recomposición del tejido social en las comunidades	Recursos presupuestales disponibles Participación activa de las mujeres para su empoderamiento y erradicación de la violencia
2) Crear programas deportivos con sensibilidad de género que contribuyan a la convivencia comunitaria, para fomentar la	# de actividades deportivas realizadas / # de actividades deportivas programadas x 100.	DIF Policía municipal. Dirección de actividades deportivas.	Trimestral	100%	Los habitantes interesados se benefician con programas deportivos que fomenten la convivencia dentro del municipio.	Participación conjunta de los habitantes y los servidores públicos. Se cuenta con los recursos necesarios.



RESUMEN NARRATIVO (OBJETIVOS)	INDICADORES	FUENTES DE VERIFICACIÓN	TIEMPO DE EJECUCIÓN / VERIFICACIÓN	POBLACIÓN BENEFICIADA CON RESPECTO AL TOTAL DE LA POBLACIÓN (Meta)	IMPACTO EN LA POBLACIÓN OBJETIVO	SUPUESTOS
prevención del delito.		Listas de participantes en los eventos deportivos.				
3) Promover actividades de intercambio cultural y artístico, como instrumento para prevenir la violencia y el delito.	# de actividades culturales realizadas / # de actividades culturales programadas x 100.	Regiduría de Educación Pública, Actividades Culturales, Deportivas y Sociales. Agenda de eventos culturales.	Trimestral	100%	Los habitantes del municipio se benefician del enriquecimiento cultural con un enfoque de prevención del delito.	Se cuenta con los espacios necesarios para la realización de los eventos. Participación conjunta de los habitantes y los servidores públicos. Se cuenta con los recursos necesarios.
Actividad para Componente 1:						
1) Coordinar talleres y conferencias para la prevención del delito en escuelas y la difusión de los derechos de niños y adolescentes, con perspectiva de género	# de talleres realizados / # de talleres programados en el año X 100.	Regiduría de educación Seguridad pública. Instituto de la Mujer	Anual	100%	Se generan valores en la sociedad a partir de acciones en niños y adolescentes.	Gestión de recursos y asesoría técnica especializada. Adecuada coordinación entre dependencias.
Actividad para Componente 2:						
1) Acciones de erradicación de la violencia contra las niñas y mujeres.	# de campañas para erradicar violencia contra las niñas y mujeres realizados /# de campañas para erradicar la violencia contra las niñas y	IMM	Semestral	100%	La población femenina del municipio se ve beneficiada al sentirse más segura con el respeto a sus derechos y al sensibilizar a la población en	Gestión de recursos estatales y/o federales para la ejecución del proyecto. Participación activa de los pobladores.



RESUMEN NARRATIVO (OBJETIVOS)	INDICADORES	FUENTES DE VERIFICACIÓN	TIEMPO DE EJECUCIÓN / VERIFICACIÓN	POBLACIÓN BENEFICIADA CON RESPECTO AL TOTAL DE LA POBLACIÓN (Meta)	IMPACTO EN LA POBLACIÓN OBJETIVO	SUPUESTOS
	mujeres del ciclo anterior X 100.				general acerca de la violencia contra mujeres y niñas, y lo que se debe hacer para erradicarla.	
Actividad para Componente 3:						
1) Efectuar eventos culturales incluyentes con perspectiva de género para sensibilizar el combate a la violencia de género y en contra de los niños, niñas y adolescentes, considerando las características de los pueblos originarios	Número de eventos efectuados / eventos programados X 100	Instituto Municipal de las Mujeres, Coordinación con Regidor comisión de Género INPI Memorias forográficas e informes	Anual	100%	Promover la cultura de la prevención de violencia, sensibilizar en Derechos Humanos y Perspectiva de género con inclusión social para fortalecer tejido social	Disposición Presupuestal Gestión de acciones con Dependencias Estado y Federación



FICHA DE INDICADORES

EJE1: GOBIERNO HUMANO, TRANSPARENTE Y CON RENDICIÓN DE CUENTAS PARA UN MUNICIPIO SEGURO Y CON PAZ SOCIAL SOLIDARIA.

Ficha técnica a nivel Fin

Elementos para la Ficha básica del Indicador	Descripción
Nombre del Indicador	Generar las condiciones para el desarrollo humano integral de la población del municipio, respetando y garantizando sus Derechos Humanos, derecho a salud, educación y a vivir dignamente mediante programas, acciones y obras, logrando además un municipio más seguro
Descripción del Indicador	Aumento en el índice de desarrollo humano (esperanza, calidad de vida e inclusión)
Frecuencia de Medición	Quinquenal
Unidad de Medida	Porcentajes
Línea base	Año: 2024 0.693
Metas	Año: 2027 0.694
Fuente	https://sped.puebla.gob.mx/secciones_ped/ficha_tecnicmun.php?variable=Mjlw
Cobertura Geográfica	Municipal
Sentido	Mayor es mejor.

Ficha para Propósito del Eje 1

Elementos para la Ficha básica del Indicador	Descripción
Nombre del Indicador	Aumentar la cobertura de los servicios, con respeto a los Derechos Humanos, Inclusión y perspectiva de género
Descripción del Indicador	Porcentaje de componentes logrado / Porcentaje de componentes programado X100
Frecuencia de Medición	Anual
Unidad de Medida	Porcentajes
Línea base	Año: 2024 0
Metas	Año: 2027 80
Fuente	Evaluación al PMD
Cobertura Geográfica	Municipal
Sentido	Mayor es mejor.



Ficha para componente 1 del eje 1

Elementos para la Ficha básica del Indicador	Descripción
Nombre del Indicador	Mejorar la atención en trámites, servicios, con respeto a los Derechos Humanos, inclusión y perspectiva de género
Descripción del Indicador	Promedio de porcentajes de actividades del componente 1 cumplidas / Promedio de Porcentajes de actividades del componente 1 programadas X 100
Frecuencia de Medición	Anual
Unidad de Medida	Porcentaje
Línea base	Año: 2024 0
Metas	Año: 2027 100
Fuente	Regiduría de Salubridad y Asistencia Pública.
Cobertura Geográfica	Municipal
Sentido	Mayor es mejor.

Ficha para componente 2 del Eje 1

Elementos para la Ficha básica del Indicador	Descripción
Nombre del Indicador	Promover y crear entornos saludables para el mejoramiento de la calidad de vida y sano desarrollo de la población
Descripción del Indicador	Promedio de porcentajes de actividades del componente 2 cumplidas / Promedio de Porcentajes de actividades del componente 3 programadas X 100
Frecuencia de Medición	Anual
Unidad de Medida	Porcentaje
Línea base	Año: 2024 0
Metas	Año: 2027 100
Fuente	Dirección de obras públicas Informes de gobierno, Información que se genere en el desempeño de la Administración
Cobertura Geográfica	Municipal
Sentido	Mayor es mejor.

Ficha para componente 3 del Eje 1

Elementos para la Ficha básica del Indicador	Descripción
Nombre del Indicador	Invertir en la construcción, ampliación y rehabilitación de infraestructura crítica resiliente en el municipio
Descripción del Indicador	Promedio de porcentajes de actividades del componente 3 cumplidas / Promedio de Porcentajes de actividades del componente 3 programadas X 100
Frecuencia de Medición	Anual
Unidad de Medida	Porcentaje
Línea base	Año: 2024 0



Metas	Año: 2027 100
Fuente	Dirección de obras públicas, Regidor de Desarrollo Urbano, Ecología, Medio Ambiente, Obras y Servicios Públicos Informes de gobierno, Información que se genere en el desempeño de la Administración
Cobertura Geográfica	Municipal
Sentido	Mayor es mejor.

Ficha para el componente 4 del Eje 1

Elementos para la Ficha básica del Indicador	Descripción
Nombre del Indicador	Rendir de cuentas claras y transparencia con el cumplimiento de obligaciones de transparencia reflejadas en el Portal de Transparencia
Descripción del Indicador	Cantidad obligaciones trimestrales cumplidas / Total de obligaciones trimestrales a cumplir X 100
Frecuencia de Medición	Trimestral
Unidad de Medida	Porcentaje
Línea base	Año: 2024 60
Metas	Año: 2027 60
Fuente	Unidad de Transparencia y Acceso a la Información Pública Portal de Transparencia Informes de cumplimiento
Cobertura Geográfica	Municipal
Sentido	Mayor es mejor.

Ficha para el componente 5 del Eje1

Elementos para la Ficha básica del Indicador	Descripción
Nombre del Indicador	Tepanco Seguro, con Policías capacitados, equipados y con cobertura de videovigilancia, para una prevención del delito más eficaz
Descripción del Indicador	Promedio de porcentajes de actividades del componente 5 cumplidas / Promedio de Porcentajes de actividades del componente 5 programadas X 100
Frecuencia de Medición	Anual
Unidad de Medida	Porcentaje
Línea base	Año: 2024 75
Metas	Año: 2027 100
Fuente	Cuenta pública, Informes de gobierno, Listas de asistencia, Regiduría de Gobernación, Justicia, Seguridad Pública y Protección Civil. Dirección de Seguridad Pública Municipal
Cobertura Geográfica	Municipal
Sentido	Mayor es mejor.



Ficha para la Actividad 1, Componente 1, del Eje 1

Elementos para la Ficha básica del Indicador	Descripción
Nombre del Indicador	Promover capacitaciones en todas las áreas para mejorar la calidad de servicios y trámites
Descripción del Indicador	Número de servidores capacitados / número total de trabajadores programadas X 100
Frecuencia de Medición	Anual
Unidad de Medida	Porcentaje
Línea base	Año: 2024 *colocar número total de trabajadores
Metas	Año: 2027 *colocar número total de trabajadores
Fuente	Tesorería Municipal, Plantilla de trabajadores, Listas de asistencia, memoria fotográfica, Informe de Gobierno Evaluación PMD
Cobertura Geográfica	Municipal
Sentido	Mayor es mejor.

Ficha para la Actividad 2, Componente 1, del Eje 1

Elementos para la Ficha básica del Indicador	Descripción
Nombre del Indicador	Análisis regional de las condiciones de la infraestructura para su mejora, identificando la necesidad de infraestructura crítica resiliente con visión integral para el desarrollo
Descripción del Indicador	Número de dictámenes de los análisis / número acciones programadas X 100
Frecuencia de Medición	Anual
Unidad de Medida	Porcentaje
Línea base	Año: 2024 05
Metas	Año: 2027 40
Fuente	Dirección de Obras Públicas, dictámenes, informes, memorias fotográficas, Informe de Gobierno
Cobertura Geográfica	Municipal
Sentido	Mayor es mejor.

Ficha para la Actividad 1, Componente 2, del Eje 1

Elementos para la Ficha básica del Indicador	Descripción
Nombre del Indicador	Gestionar en favor de las necesidades de los centros de salud municipales, para contribuir en el desempeño de sus funciones
Descripción del Indicador	Número gestiones ejecutadas / número de centros de salud X 100
Frecuencia de Medición	Anual
Unidad de Medida	Porcentaje
Línea base	Año: 2024 1



Metas	Año: 2027 8
Fuente	Regiduría Comisión de Salubridad y asistencia pública, DIF municipal, Director Obras Públicas
Cobertura Geográfica	Municipal
Sentido	Mayor es mejor.

Ficha para la Actividad 2, Componente 2, del Eje 1

Elementos para la Ficha básica del Indicador	Descripción
Nombre del Indicador	Establecer campañas periódicas de promoción de la salud preventiva y atención a los protocolos nacionales y estatales en la comunidad
Descripción del Indicador	Número gestiones ejecutadas / número de centros de salud X 100
Frecuencia de Medición	Anual
Unidad de Medida	Porcentaje
Línea base	Año: 2024 1
Metas	Año: 2027 8
Fuente	Regiduría Comisión de Salubridad y asistencia pública, DIF municipal, Director Obras Públicas
Cobertura Geográfica	Municipal
Sentido	Mayor es mejor.

Ficha para la Actividad 2, Componente 2, del Eje 1

Elementos para la Ficha básica del Indicador	Descripción
Nombre del Indicador	Revisión condiciones de Centros de Salud para equipamiento y mantenimiento de áreas de especialidad es que lo requieran
Descripción del Indicador	Número gestiones ejecutadas / número de centros de salud X 100
Frecuencia de Medición	Anual
Unidad de Medida	Porcentaje
Línea base	Año: 2024 1
Metas	Año: 2027 8
Fuente	Regiduría Comisión de Salubridad y asistencia pública, DIF municipal, Director Obras Públicas
Cobertura Geográfica	Municipal
Sentido	Mayor es mejor.



Ficha para la Actividad 1, Componente 3, del Eje 1

Elementos para la Ficha básica del Indicador	Descripción
Nombre del Indicador	Aplicación del FISM-DF en estudios y proyectos del sector salud
Descripción del Indicador	Número estudios y proyectos ejecutados / monto total FISM-DF X 100
Frecuencia de Medición	Anual
Unidad de Medida	Porcentaje
Línea base	Año: 2024 1
Metas	Año: 2027 8
Fuente	Regiduría Comisión de Salubridad y asistencia pública, DIF municipal, Director Obras Públicas
Cobertura Geográfica	Municipal
Sentido	Mayor es mejor.

Ficha para la Actividad 2, Componente 3, del Eje 1

Elementos para la Ficha básica del Indicador	Descripción
Nombre del Indicador	Aplicación del FISM-DF en Obras del Sector Educativo
Descripción del Indicador	Número obras ejecutadas en sector educativo / monto total FISM-DF X 100
Frecuencia de Medición	Anual
Unidad de Medida	Porcentaje
Línea base	Año: 2024 0
Metas	Año: 2027 10
Fuente	Regiduría Comisión de Educación Pública, actividades Culturales, Deportivas y Sociales Director Obras Públicas
Cobertura Geográfica	Municipal
Sentido	Mayor es mejor.

Ficha para la Actividad 3, Componente 3, del Eje 1

Elementos para la Ficha básica del Indicador	Descripción
Nombre del Indicador	Aplicación del FISM-DF en Obras de Urbanización
Descripción del Indicador	Número obras Urbanización ejecutadas / monto total FISM-DF X 100
Frecuencia de Medición	Anual
Unidad de Medida	Porcentaje
Línea base	Año: 2024 70
Metas	Año: 2027 80
Fuente	Regiduría Comisión Desarrollo Urbano, Ecología, Medio Ambiente, Obras y Servicios Públicos, Director Obras Públicas, Director de Desarrollo Urbano
Cobertura Geográfica	Municipal
Sentido	Mayor es mejor. Este indicador puede tener variación acorde a las necesidades en comunidades



Ficha para la Actividad 4, Componente 3, del Eje 1

Elementos para la Ficha básica del Indicador	Descripción
Nombre del Indicador	Aplicación del FISM-DF en Obras de Vivienda
Descripción del Indicador	Número obras de vivienda ejecutadas / monto total FISM-DF X 100
Frecuencia de Medición	Anual
Unidad de Medida	Porcentaje
Línea base	Año: 2024 10
Metas	Año: 2027 15
Fuente	Regiduría Comisión Desarrollo Urbano, Ecología, Medio Ambiente, Obras y Servicios Públicos, Director Obras Públicas, Director de Desarrollo Urbano
Cobertura Geográfica	Municipal
Sentido	Mayor es mejor. Este indicador puede tener variaciones, ya que el porcentaje de aplicación depende de las reglas de operación del fondo

Ficha para la actividad 1, del componente 4, Eje 1

Elementos para la Ficha básica del Indicador	Descripción
Nombre del Indicador	Capacitar a las áreas en cumplimiento obligaciones Transparencia en el Portal de Transparencia y atención a respuestas de Solicitud de Información, así como el manejo de datos personales.
Descripción del Indicador	Número de obligaciones cumplidas / obligaciones a cumplir X 100.
Frecuencia de Medición	Trimestral
Unidad de Medida	Porcentaje
Línea base	Año: 2024 60
Metas	Año: 2027 60
Fuente	Portal de transparencia Contraloría.
Cobertura Geográfica	Municipal
Sentido	Mayor es mejor.

Ficha para la actividad 5 del componente 4, Eje 1

Elementos para la Ficha básica del Indicador	Descripción
Nombre del Indicador	Implementar el Plan Anual de Evaluación al desempeño, analizando el Uso eficiente de recursos públicos
Descripción del Indicador	Número de evaluaciones realizadas / Número de evaluaciones programadas X100.
Frecuencia de Medición	Anual
Unidad de Medida	Porcentaje
Línea base	Año: 2024 100
Metas	Año: 2027 100
Fuente	Contraloría.



	Tesorería. Unidad de transparencia.
Cobertura Geográfica	Municipal
Sentido	Mayor es mejor.

Ficha técnica actividad 1, componente 4, de Eje 1:

Elementos para la Ficha básica del Indicador	Descripción
Nombre del Indicador	Capacitar y evaluar a los Elementos de la Policía Municipal, en Derechos Humanos, uso táctico de la fuerza y atención a situaciones de riesgo
Descripción del Indicador	Total de Policías aprobados en evaluación al desempeño / Total de Policías
Frecuencia de Medición	Mensual - Anual
Unidad de Medida	Porcentaje
Línea base	Año: 2024 30
Metas	Año: 2027 100
Fuente	Regiduría de Gobernación, Justicia, Seguridad Pública y Protección Civil, Director Seguridad Pública Horas promedio anuales de asistencia. Minutas y listas de asistencia de las sesiones y talleres. Constancias de participación, resultados de evaluación, Informes, memoria fotográfica.
Cobertura Geográfica	Municipal
Sentido	Mayor es mejor.

Ficha técnica actividad 2, componente 4, del Eje 1:

Elementos para la Ficha básica del Indicador	Descripción
Nombre del Indicador	Inversión del Programa de Fortalecimiento para Seguridad Pública Municipal preventiva y Protección Civil
Descripción del Indicador	Inversión ejecutada / Inversión planeada X 100
Frecuencia de Medición	Mensual - Anual
Unidad de Medida	Porcentaje
Línea base	Año: 2024 *colocar monto inicial inversión
Metas	Año: 2027 *colocar monto objetivo a invertir
Fuente	Regiduría de Gobernación, Justicia, Seguridad Pública y Protección Civil, Director Seguridad Pública Horas promedio anuales de asistencia. Minutas y listas de asistencia de las sesiones y talleres. Constancias de participación, resultados de evaluación, Informes, memoria fotográfica.
Cobertura Geográfica	Municipal
Sentido	Mayor es mejor.



Ficha técnica actividad 3, componente 4, del Eje 1:

Elementos para la Ficha básica del Indicador	Descripción
Nombre del Indicador	Inversión en Equipamiento táctico y patrullas para Policía Municipal y Protección Civil
Descripción del Indicador	Inversión ejecutada / Inversión planeada X 100
Frecuencia de Medición	Mensual - Anual
Unidad de Medida	Porcentaje
Línea base	Año: 2024 *colocar monto inicial inversión
Metas	Año: 2027 *colocar monto objetivo a invertir
Fuente	Regiduría de Gobernación, Justicia, Seguridad Pública y Protección Civil, Director Seguridad Pública Horas promedio anuales de asistencia. Minutas y listas de asistencia de las sesiones y talleres. Constancias de participación, resultados de evaluación, Informes, memoria fotográfica.
Cobertura Geográfica	Municipal
Sentido	Mayor es mejor.

EJE 2: GOBIERNO TRANSFORMADOR Y PRÓSPERO QUE PROMUEVE, IMPULSA Y GENERA OPORTUNIDADES PARA TODOS.

Ficha técnica para nivel FIN:

Elementos para la Ficha básica del Indicador	Descripción
Nombre del Indicador	Fomentar el desarrollo económico, sustentable en el municipio, mediante información, capacitación y apoyo a los sectores productivos con un enfoque de cuidado al medio ambiente y prosperidad de género
Descripción del Indicador	Aumento en el número de Unidades económicas en al menos 5%
Frecuencia de Medición	Quinquenal
Unidad de Medida	Número de unidades económicas
Línea base	Año: 2024 20
Metas	Año: 2027 70
Fuente	CEIGEP
Cobertura Geográfica	Municipal
Sentido	Mayor es mejor. La frecuencia de medición está determinada por el INEGI, y sujeta a modificación conforme a las variables de desarrollo nacional acorde a datos Secretaría Economía y SHCP

Ficha para Propósito

Elementos para la Ficha básica del Indicador	Descripción
Nombre del Indicador	Mejorar el nivel de competitividad de los sectores productivos, con uso responsable de recursos naturales



Descripción del Indicador	Porcentaje de componentes ejecutado / Porcentaje de componentes programados X 100
Frecuencia de Medición	anual
Unidad de Medida	Porcentaje
Línea base	Año: 2024 0
Metas	Año: 2027 100
Fuente	Encuestas de satisfacción de los pobladores Informes de gobierno, CEIGEP
Cobertura Geográfica	Municipal
Sentido	Mayor es mejor.

Ficha para componente 1, Eje 2:

Elementos para la Ficha básica del Indicador	Descripción
Nombre del Indicador	Capacitar al sector agroalimentario para mejora de su producción agrícola, la gestión de inversión y desarrollo tecnologías y herramientas
Descripción del Indicador	Número acción ejecutada / número acciones programadas X 100
Frecuencia de Medición	Trimestral
Unidad de Medida	Porcentaje
Línea base	Año: 2024 10
Metas	Año: 2027 15
Fuente	Regiduría de Industria, Comercio, Agricultura y Ganadería. Director de Agricultura
Cobertura Geográfica	Municipal
Sentido	Mayor es mejor.

Ficha para el Componente 2, Eje 2:

Elementos para la Ficha básica del Indicador	Descripción
Nombre del Indicador	Programa estratégico de desarrollo de la economía social, involucrando a mujeres
Descripción del Indicador	Promedio de porcentajes de actividades ejecutadas / Promedio de Porcentajes de actividades programadas X 100
Frecuencia de Medición	Anual
Unidad de Medida	Porcentaje
Línea base	Año: 2024 0
Metas	Año: 2027 100
Fuente	Informes de gobierno Regidora de Igualdad de Genero
Cobertura Geográfica	Municipal
Sentido	Mayor es mejor.



Ficha para el Componente 3

Elementos para la Ficha básica del Indicador	Descripción
Nombre del Indicador	Establecer una coordinación entre los órdenes de Gobierno para lograr un desarrollo regional sostenible.
Descripción del Indicador	Promedio de porcentajes de actividades del componente 3 cumplidas / Promedio de Porcentajes de actividades del componente 3 programadas X 100
Frecuencia de Medición	Anual
Unidad de Medida	Porcentaje
Línea base	Año: 2024 5
Metas	Año: 2024 30
Fuente	Informes de gobierno. Información generada con dependencia de que se trate
Cobertura Geográfica	Municipal
Sentido	Mayor es mejor.

Ficha para el Componente 4

Elementos para la Ficha básica del Indicador	Descripción
Nombre del Indicador	Promoción y aplicación del programa impulsor de la igualdad de género y hacia los pueblos originarios.
Descripción del Indicador	Promedio de porcentajes de actividades ejecutadas / Promedio de Porcentajes de actividades del componente programadas X 100
Frecuencia de Medición	Anual
Unidad de Medida	Porcentaje
Línea base	Año: 2024 50
Metas	Año: 2027 100
Fuente	DIF municipal INPI Regiduría de Educación Pública, Actividades Culturales, Deportivas y Sociales. Regidora de Igualdad de Género
Cobertura Geográfica	Municipal
Sentido	Mayor es mejor.

Ficha para actividad 1, componente 1, Eje 2:

Elementos para la Ficha básica del Indicador	Descripción
Nombre del Indicador	Gestión de equipamiento para actividades productivas
Descripción del Indicador	# de Productores apoyados / número de expedientes gestionados X 100.
Frecuencia de Medición	Semestral
Unidad de Medida	Porcentaje
Línea base	Año: 2024 50
Metas	Año: 2027 100



Fuente	Regiduría de industria, comercio, agricultura y ganadería. Director de Industria, Comercio y Ganadería, Director de Agricultura
Cobertura Geográfica	Municipal
Sentido	Mayor es mejor.

Ficha de la actividad 2, componente 1, del Eje 2:

Elementos para la Ficha básica del Indicador	Descripción
Nombre del Indicador	Vinculación de productores con diferentes instancias para su incorporación a programas productivos y de inversión.
Descripción del Indicador	Número de productores con programa / número total de productores en el municipio X 100
Frecuencia de Medición	Semestral
Unidad de Medida	Porcentaje
Línea base	Año: 2024 20
Metas	Año: 2027 50
Fuente	Informes de gobierno Dirección de obras públicas. Director de Industria, Comercio y Ganadería, Director de Agricultura
Cobertura Geográfica	Municipal
Sentido	Mayor es mejor.

Ficha de la actividad 3, componente 1, del Eje 2:

Elementos para la Ficha básica del Indicador	Descripción
Nombre del Indicador	Apoyos municipales a productores .
Descripción del Indicador	Número de productores apoyados / número total de productores solicitantes X 100
Frecuencia de Medición	Semestral
Unidad de Medida	Porcentaje
Línea base	Año: 2024 20
Metas	Año: 2027 50
Fuente	Informes de gobierno Dirección de obras públicas. Director de Industria, Comercio y Ganadería, Director de Agricultura
Cobertura Geográfica	Municipal
Sentido	Mayor es mejor.

Ficha para componente 2, del Eje 2:

Elementos para la Ficha básica del Indicador	Descripción
Nombre del Indicador	Campaña de difusión de productos regionales con proyección nacional e internacional



Descripción del Indicador	Número de productores participantes / número total de productores solicitantes X 100
Frecuencia de Medición	Semestral
Unidad de Medida	Porcentaje
Línea base	Año: 2024 20
Metas	Año: 2027 50
Fuente	Informes de gobierno Dirección de obras públicas. Director de Industria, Comercio y Ganadería, Director de Agricultura Dirección de Comunicación Social
Cobertura Geográfica	Municipal
Sentido	Mayor es mejor.

Ficha para actividad 1, componente 3, del Eje 2:

Elementos para la Ficha básica del Indicador	Descripción
Nombre del Indicador	Gestión de recursos complementarios en el ámbito Estatal y Federal
Descripción del Indicador	Número de gestiones logradas / # de gestiones programadas X 100.
Frecuencia de Medición	Mensual
Unidad de Medida	Porcentaje
Línea base	Año: 2024 3
Metas	Año: 2027 15
Fuente	Informes de gobierno Dirección de obras públicas. Director de Industria, Comercio y Ganadería, Director de Agricultura Tesorería
Cobertura Geográfica	Municipal
Sentido	Mayor es mejor.

Ficha de la actividad 2, componente 3, del Eje 2:

Elementos para la Ficha básica del Indicador	Descripción
Nombre del Indicador	Evaluación diagnóstico de condiciones en Centros de Salud, para proyectos de inversión estratégica en equipamiento, doctores y medicamentos
Descripción del Indicador	Número gestiones ejecutadas / número de centros de salud X 100
Frecuencia de Medición	Anual
Unidad de Medida	Porcentaje
Línea base	Año: 2024 1
Metas	Año: 2027 8
Fuente	Regiduría Comisión de Salubridad y asistencia pública, DIF municipal, Director Obras Públicas, Secretaría de Salud del Estado y Federación, SHCP
Cobertura Geográfica	Municipal



Sentido	Mayor es mejor.
----------------	-----------------

Ficha de la actividad 1, componente 4, del Eje 2:

Elementos para la Ficha básica del Indicador	Descripción
Nombre del Indicador	Promoción de la igualdad entre la población, con talleres de sensibilización en comunidades
Descripción del Indicador	Número de acciones realizadas / número de acciones programadas X 100.
Frecuencia de Medición	Semestral
Unidad de Medida	Porcentaje
Línea base	Año: 2024 50
Metas	Año: 2027 200
Fuente	DIF municipal Regidora de Igualdad de Género INPI
Cobertura Geográfica	Municipal
Sentido	Mayor es mejor.

Ficha de la actividad 2, componente 4, del Eje 2:

Elementos para la Ficha básica del Indicador	Descripción
Nombre del Indicador	Eradicación de la violencia contra las niñas y mujeres
Descripción del Indicador	Número de acciones realizadas / número de acciones programadas X 100.
Frecuencia de Medición	Semestral
Unidad de Medida	Porcentaje
Línea base	Año: 2024 50
Metas	Año: 2027 200
Fuente	DIF municipal Regidora de Igualdad de Género
Cobertura Geográfica	Municipal
Sentido	Mayor es mejor.

Ficha de la actividad 3, componente 4, del Eje 2:

Elementos para la Ficha básica del Indicador	Descripción
Nombre del Indicador	Promover empleo para la mujer.
Descripción del Indicador	Número de empleos promovidos / número de empleos planeados X 100
Frecuencia de Medición	Trianual
Unidad de Medida	Porcentaje
Línea base	Año: 2024 25
Metas	Año: 2027 200
Fuente	INEGI Lista de asistencia de talleres y sesiones de capacitación, Memoria fotográfica



	Información generada en Instituto Nacional de las Mujeres
Cobertura Geográfica	Municipal
Sentido	Mayor es mejor.

Ficha de la actividad 4, componente 4, del Eje 2:

Elementos para la Ficha básica del Indicador	Descripción
Nombre del Indicador	Programa de valoración de la cultura local para fortalecer el tejido social
Descripción del Indicador	Número de actividades culturales realizadas / Número de actividades culturales anuales programadas en el municipio X 100
Frecuencia de Medición	Mensual
Unidad de Medida	Porcentaje
Línea base	Año: 2024 50
Metas	Año: 2027 100
Fuente	Informe de gobierno Memoria fotográfica de los eventos lista asistencia Datos INPI
Cobertura Geográfica	Municipal
Sentido	Mayor es mejor.

EJE 3: GOBIERNO CON RESPONSABILIDAD SOCIAL Y SOSTENIBILIDAD

Ficha técnica para nivel FIN:

Elementos para la Ficha básica del Indicador	Descripción
Nombre del Indicador	Impartir talleres que promuevan el manejo, uso, explotación de Recursos Naturales en forma sustentable, buscando la inversión focalizada con perspectiva ecológica y responsabilidad medioambiental
Descripción del Indicador	Número comunidades atendidas / número total de comunidades (37) X 100
Frecuencia de Medición	Trianual
Unidad de Medida	Porcentaje
Línea base	Año: 2024 10
Metas	Año: 2027 37
Fuente	Datos INEGI, Datos Auditoría Superior del Estado de Puebla
Cobertura Geográfica	Municipal
Sentido	Mayor es mejor.

Ficha técnica del Propósito

Elementos para la Ficha básica del Indicador	Descripción
Nombre del Indicador	El medio ambiente sano es una meta-responsabilidad colectiva, se trata de un bien que trasciende en el tiempo y que su degradación, merma y pone en peligro la calidad de vida y existencia de la humanidad



Descripción del Indicador	Porcentaje de componentes logrado / Porcentaje de componentes programado X 100
Frecuencia de Medición	Trianual
Unidad de Medida	Porcentaje
Línea base	Año: 2024 10
Metas	Año: 2027 37
Fuente	Datos INEGI, SEMARNAT, Regidor de Desarrollo Urbano, Ecología, Medio Ambiente, Obras y Servicios Públicos
Cobertura Geográfica	Municipal
Sentido	Mayor es mejor.

Ficha técnica del componente 1, Eje 3:

Elementos para la Ficha básica del Indicador	Descripción
Nombre del Indicador	Talleres focalizados, tanto para concientización Ambiental, como para el uso y aprovechamiento de forma sustentable
Descripción del Indicador	Talleres impartido en comunidades-sectores / número de talleres planeados X 100.
Frecuencia de Medición	Anual
Unidad de Medida	Porcentaje
Línea base	Año: 2024 20
Metas	Año: 2027 100
Fuente	Regiduría de Industria, Comercio, Agricultura y Ganadería. Dirección de Industria, Comercio y Ganadería, Dirección de Agricultura
Cobertura Geográfica	Municipal
Sentido	Mayor es mejor.

Ficha del componente 2, Eje 3:

Elementos para la Ficha básica del Indicador	Descripción
Nombre del Indicador	Evaluación y análisis de factibilidad para proyectar una Planta de Tratamiento de Aguas Residuales –PTAR- en el municipio
Descripción del Indicador	Acción ejecutada / acción planeada X 100.
Frecuencia de Medición	Anual
Unidad de Medida	Porcentaje
Línea base	Año: 2024 1
Metas	Año: 2027 1
Fuente	Comisión Estatal de Agua y Saneamiento del Estado de Puebla CONAGUA - SEMARNAT, Secretaría del Medio Ambiente, desarrollo Sustentable y Ordenamiento Territorial Regiduría de Desarrollo Urbano, Ecología, Medio Ambiente, Obras y Servicios Públicos Dirección de Obras Públicas
Cobertura Geográfica	Municipal
Sentido	Mayor es mejor.



Ficha del componente 3, Eje 3:

Elementos para la Ficha básica del Indicador	Descripción
Nombre del Indicador	Talleres en escuelas para la importancia del cuidado ambiental y reversión de los daños causados en el manejo de los Recursos Naturales para un uso responsable y sustentable
Descripción del Indicador	Talleres efectuados en total de escuelas / número de escuelas de los diversos niveles escolares X 100.
Frecuencia de Medición	Anual
Unidad de Medida	Porcentaje
Línea base	Año: 2024 10
Metas	Año: 2027 32
Fuente	SEMARNAT Procuraduría del Medio Ambiente (Federal y del Estado), Secretaría del Medio Ambiente, desarrollo Sustentable y Ordenamiento Territorial; Regiduría de Desarrollo Urbano, Ecología, Medio Ambiente, Regiduría de Desarrollo Urbano, Ecología, Medio Ambiente, Obras Y Servicios Públicos; Dirección de Agricultura
Cobertura Geográfica	Municipal
Sentido	Mayor es mejor.

Ficha del componente 4, Eje 3:

Elementos para la Ficha básica del Indicador	Descripción
Nombre del Indicador	Gestionar la inversión de tecnologías amigables con el medio ambiente, como es entre otras la energía solar
Descripción del Indicador	Promedio de porcentajes de actividades del componente 1 cumplidas / Promedio de Porcentajes de actividades del componente 1 programadas X 100
Frecuencia de Medición	Anual
Unidad de Medida	Porcentaje
Línea base	Año: 2024 60
Metas	Año: 2027 100
Fuente	Informes de gobierno; Listas de asistencia, memorias fotográficas, CEIGEP, SEMARNAT, SEDATU, Secretaría del Medio Ambiente, desarrollo Sustentable y Ordenamiento Territorial Secretaría de Energía Dirección de Industria, Comercio y Ganadería
Cobertura Geográfica	Municipal
Sentido	Mayor es mejor.

Ficha de la actividad 1, componente 1, del Eje 3:

Elementos para la Ficha básica del Indicador	Descripción
Nombre del Indicador	Talleres dirigidos a productores agrícolas y artesanos en materia ambiental y uso sustentable de recursos naturales
Descripción del Indicador	Número de personas asistentes a Talleres efectuados en total de comunidades / número de productores del municipio X 100.



Frecuencia de Medición	Anual
Unidad de Medida	Porcentaje
Línea base	Año: 2024 10
Metas	Año: 2027 100
Fuente	SEMARNAT; INPI; Secretaría de Economía; Secretaría del Bienestar; Secretaría del Medio Ambiente, desarrollo Sustentable y Ordenamiento Territorial Regiduría de Desarrollo Urbano, Ecología, Medio Ambiente, Obras y Servicios Públicos; Dirección de Agricultura
Cobertura Geográfica	Municipal
Sentido	Mayor es mejor.

Ficha de la actividad 2, componente 1, del Eje 3:

Elementos para la Ficha básica del Indicador	Descripción
Nombre del Indicador	Inversión de recursos para equipamiento con tecnología avanzada en producción agrícola
Descripción del Indicador	Número de acciones ejecutadas / número acciones programadas X 100.
Frecuencia de Medición	Anual
Unidad de Medida	Porcentaje
Línea base	Año: 2024 10
Metas	Año: 2027 100
Fuente	SEMARNAT, INPI; Secretaría del Bienestar; Secretaría de Economía; Secretaría del Bienestar; Secretaría del Medio Ambiente, desarrollo Sustentable y Ordenamiento Territorial Regiduría de Desarrollo Urbano, Ecología, Medio Ambiente, Obras y Servicios Públicos; Dirección de Agricultura
Cobertura Geográfica	Municipal
Sentido	Mayor es mejor.

Ficha de la actividad 3, componente 1, del Eje 3:

Elementos para la Ficha básica del Indicador	Descripción
Nombre del Indicador	Gestionar en adquirir vehículos para recolección de Residuos Sólidos Urbanos (basura), en forma separada Orgánicos e Inorgánicos
Descripción del Indicador	Número de acciones ejecutadas / número acciones programadas X 100.
Frecuencia de Medición	Anual
Unidad de Medida	Porcentaje
Línea base	Año: 2024 10
Metas	Año: 2027 100
Fuente	SEMARNAT, Secretaría del Bienestar; SHCP; Secretaría del Medio Ambiente, desarrollo Sustentable y Ordenamiento Territorial Regiduría de Desarrollo Urbano, Ecología, Medio Ambiente, Obras y Servicios Públicos
Cobertura Geográfica	Municipal
Sentido	Mayor es mejor.



Ficha de la actividad 1, componente 2, del Eje 3:

Elementos para la Ficha básica del Indicador	Descripción
Nombre del Indicador	Convocar a SEMARNAT y PROFEPA, para programar talleres en escuelas, además de contratar prestadores de servicios especializados en materia ambiental, en responsabilidad ambiental
Descripción del Indicador	Número de talleres efectuados en escuelas / número de escuelas en el municipio X 100.
Frecuencia de Medición	Anual
Unidad de Medida	Porcentaje
Línea base	Año: 2024 10
Metas	Año: 2027 100
Fuente	SEMARNAT Regiduría de Desarrollo Urbano, Ecología, Medio Ambiente, Obras y Servicios Públicos Dirección de Educación Pública, Actividades Culturales, Sociales y Deportivas
Cobertura Geográfica	Municipal
Sentido	Mayor es mejor.

Ficha de la actividad 1, componente 3, del Eje 3:

Elementos para la Ficha básica del Indicador	Descripción
Nombre del Indicador	Elaborar proyectos de inversión de ecotecnologías como el uso de paneles solares, para compensar uso de energías tradicionales, a implementar en escuelas y espacios públicos
Descripción del Indicador	Número de proyectos ejecutados en escuelas / número de escuelas en el municipio X 100. Número de proyectos ejecutados en Espacios Públicos / Número de espacios públicos en el municipio X 100
Frecuencia de Medición	Anual
Unidad de Medida	Porcentaje
Línea base	Año: 2024 10
Metas	Año: 2027 32
Fuente	SEMARNAT Regiduría de Desarrollo Urbano, Ecología, Medio Ambiente, Obras y Servicios Públicos Dirección de Educación Pública, Actividades Culturales, Sociales y Deportivas Secretaría de Energía, SEP
Cobertura Geográfica	Municipal
Sentido	Mayor es mejor.

Ficha de la actividad 2, componente 3, del Eje 3:

Elementos para la Ficha básica del Indicador	Descripción
Nombre del Indicador	Acciones Erradicación de la violencia contra las niñas, niñas y mujeres



Descripción del Indicador	Número de campañas realizadas / numero de campañas efectuadas en el año anterior X 100.
Frecuencia de Medición	Anual
Unidad de Medida	Porcentaje
Línea base	Año: 2024 30
Metas	Año: 2027 40
Fuente	Documento de Informe de resultados de diagnóstico, INMUJERES, Regidora de Igualdad de Género
Cobertura Geográfica	Municipal
Sentido	Mayor es mejor.

Ficha de la actividad 1, componente 4, del Eje 3:

Elementos para la Ficha básica del Indicador	Descripción
Nombre del Indicador	Implementar el Plan Anual de Evaluación al desempeño.
Descripción del Indicador	Número de evaluaciones realizadas / Número de evaluaciones programadas X 100.
Frecuencia de Medición	Anual
Unidad de Medida	Porcentaje
Línea base	Año: 2024 4
Metas	Año: 2027 10
Fuente	Contraloría. Tesorería. Unidad de transparencia.
Cobertura Geográfica	Municipal
Sentido	Mayor es mejor.

EJE 4: GOBIERNO INCLUYENTE Y CON PERSPECTIVA DE GÉNERO

Ficha técnica para nivel FIN del Eje 4:

Elementos para la Ficha básica del Indicador	Descripción
Nombre del Indicador	Contribuir a la integración y reconstrucción del tejido social, en la integración constante de grupos diversos del municipio con perspectiva de género, erradicación de la todo tipo de violencia contra la mujer, en especial contra los menores de edad y grupos vulnerables
Descripción del Indicador	Número personas atendidas / número total personas programado X 100
Frecuencia de Medición	Triannual
Unidad de Medida	Porcentaje
Línea base	Año: 2024 10
Metas	Año: 2027 37
Fuente	Datos INEGI, Datos Auditoría Superior del Estado de Puebla Regiduría de Igualdad de Género; Regidora de Educación Pública, Actividades Culturales, Deportivas y Sociales
Cobertura Geográfica	Municipal



Sentido	Mayor es mejor.
----------------	-----------------

Ficha técnica para Propósito Eje 4:

Elementos para la Ficha básica del Indicador	Descripción
Nombre del Indicador	Lograr una comunidad municipal más incluyente y humana
Descripción del Indicador	Número de propósitos logrados / número de propósitos programados X 100.
Frecuencia de Medición	Anual
Unidad de Medida	Porcentaje
Línea base	Año: 2024 50
Metas	Año: 2027 100
Fuente	DIF municipal, Las direcciones en el ejercicio transversal de sus atribuciones
Cobertura Geográfica	Municipal
Sentido	Mayor es mejor.

Ficha técnica para componente 1, del Eje 4:

Elementos para la Ficha básica del Indicador	Descripción
Nombre del Indicador	Promoción y aplicación de programas impulsores de la igualdad y perspectiva de género, con enfoque a pueblos originarios
Descripción del Indicador	Número de acciones efectuadas / número de acciones programadas X 100
Frecuencia de Medición	Anual
Unidad de Medida	Porcentaje
Línea base	Año: 2024 50
Metas	Año: 2027 100
Fuente	INPI, Secretaría de Economía, Secretaría del Bienestar, Regiduría de Igualdad de Género, Regiduría de Educación Pública, Actividades Culturales, Deportivas y Sociales. DIF municipal
Cobertura Geográfica	Municipal
Sentido	Mayor es mejor.

Ficha técnica para componente 2, del Eje 4:

Elementos para la Ficha básica del Indicador	Descripción
Nombre del Indicador	Crear programas deportivos con sensibilidad de género que contribuyan a la convivencia comunitaria, para fomentar la prevención del Delito
Descripción del Indicador	Número de acciones efectuadas / número de acciones programadas X 100
Frecuencia de Medición	Anual
Unidad de Medida	Porcentaje
Línea base	Año: 2024 50
Metas	Año: 2027 100



Fuente	INPI, SEDATU, Secretaría del Bienestar, Regiduría de Igualdad de Género, Regiduría de Educación Pública, Actividades Culturales, Deportivas y Sociales; Regiduría de Equidad de Género; Dirección de Educación Pública, Actividades Culturales, Sociales y Deportivas, DIF municipal, memoria fotográfica, informes
Cobertura Geográfica	Municipal
Sentido	Mayor es mejor.

Ficha técnica para componente 2, del Eje 4:

Elementos para la Ficha básica del Indicador	Descripción
Nombre del Indicador	Promover actividades de intercambio cultural y artístico, como instrumento para prevenir la violencia y el delito.
Descripción del Indicador	Número acciones cumplidas / Número acciones programadas X 100
Frecuencia de Medición	Anual
Unidad de Medida	Porcentaje
Línea base	Año: 2024 50
Metas	Año: 2027 120
Fuente	INPI; SEDATU; Secretaría de Educación; Secretaría de Cultura; Secretaría de Turismo; DIF municipal; Regiduría de Educación Pública, Actividades Culturales, Deportivas y Sociales; Informes, memoria fotográfica, Regiduría de Gobernación, Justicia, Seguridad Pública y Protección Civil, Dirección de Seguridad Pública Municipal
Cobertura Geográfica	Municipal
Sentido	Mayor es mejor.

Ficha técnica para actividad 1, componente 1, del Eje 4:

Elementos para la Ficha básica del Indicador	Descripción
Nombre del Indicador	Coordinar y ejecutar talleres y conferencias para la prevención del Delito en escuelas y la Difusión de los Derechos de niños, niñas y adolescentes, con perspectiva de género.
Descripción del Indicador	Número acciones cumplidas por escuela / Número acciones programadas por escuela X 100
Frecuencia de Medición	Anual
Unidad de Medida	Porcentaje
Línea base	Año: 2024 10
Metas	Año: 2027 32
Fuente	INPI; SEDATU; Secretaría de Educación; Secretaría de Cultura; Secretaría de Turismo; DIF municipal; Regiduría de Educación Pública, Actividades Culturales, Deportivas y Sociales; Informes, memoria fotográfica, Regiduría de Gobernación, Justicia, Seguridad Pública y Protección Civil, Dirección de Seguridad Pública Municipal
Cobertura Geográfica	Municipal
Sentido	Mayor es mejor.



Ficha técnica para actividad 1, componente 2, del Eje 4:

Elementos para la Ficha básica del Indicador	Descripción
Nombre del Indicador	Acciones de erradicación de la violencia contra las niñas y mujeres.
Descripción del Indicador	# de denuncias de casos de violencia contra las niñas y mujeres realizados /# de denuncias de casos de violencia contra las niñas y mujeres del ciclo anterior X 100.
Frecuencia de Medición	Semestral
Unidad de Medida	Porcentaje
Línea base	Año: 2024 30
Metas	Año: 2027 70
Fuente	Documento de informe de resultados del diagnóstico. Informe de actividades del H. Ayuntamiento; Dirección de Seguridad Pública Municipal
Cobertura Geográfica	Municipal
Sentido	Mayor es mejor.

Ficha técnica para actividad 1, componente 3, del Eje 4:

Elementos para la Ficha básica del Indicador	Descripción
Nombre del Indicador	Efectuar eventos culturales incluyentes con perspectiva de género para sensibilizar el combate a la violencia de género y en contra de los niños, niñas y adolescentes, considerando las características de los pueblos originarios
Descripción del Indicador	Promedio de porcentajes de actividades efectuadas / Promedio de Porcentajes de actividades programadas X 100
Frecuencia de Medición	Anual
Unidad de Medida	Porcentaje
Línea base	Año: 2024 30
Metas	Año: 2027 100
Fuente	SEDATU, INPI, secretaría de Seguridad Pública, DIF municipal Regiduría de Educación Pública, Actividades Culturales, Deportivas y Sociales, Dirección de Seguridad Pública Municipal
Cobertura Geográfica	Municipal
Sentido	Mayor es mejor.



PRIORIZACIÓN DE OBRAS A EJECUTAR

No.	NOMBRE DE LA OBRA O ACCIÓN	UBICACIÓN	MUNICIPIO
LOCALIDAD: JOSE MARIA PINO SUAREZ			
1	CONSTRUCCION DE ADOQUINAMIENTO EN CALLE REVOLUCION NORTE ENTRE CARRETERA FEDERAL Y CALLE TEODORO CASTILLO DE LA LUZ EN LA LOCALIDAD DE JOSE MARIA PINO SUAREZ, PERTENECIENTE AL MUNICIPIO DE TEPANCO DE LOPEZ, PUEBLA.	JOSE MARIA PINO SUAREZ	TEPANCO DE LOPEZ
2	CONSTRUCCION DE ADOQUINAMIENTO EN CALLE 9 SUR ENTRE CARRETERA FEDERAL Y CALLE CONSTITUCION EN LA LOCALIDAD DE JOSE MARIA PINO SUAREZ, PERTENECIENTE AL MUNICIPIO DE TEPANCO DE LOPEZ, PUEBLA.	JOSE MARIA PINO SUAREZ	TEPANCO DE LOPEZ
3	CONSTRUCCION DE ADOQUINAMIENTO EN CALLE 5 NORTE ENTRE CARRETERA FEDERAL Y CALLE TEODORO CASTILLO DE LA LUZ EN LA LOCALIDAD DE JOSE MARIA PINO SUAREZ, PERTENECIENTE AL MUNICIPIO DE TEPANCO DE LOPEZ, PUEBLA.	JOSE MARIA PINO SUAREZ	TEPANCO DE LOPEZ
4	CONSTRUCCION DE ADOQUINAMIENTO EN CALLE 13 NORTE ENTRE CARRETERA FEDERAL Y CALLE TEODORO CASTILLO DE LA LUZ EN LA LOCALIDAD DE JOSE MARIA PINO SUAREZ, PERTENECIENTE AL MUNICIPIO DE TEPANCO DE LOPEZ, PUEBLA.	JOSE MARIA PINO SUAREZ	TEPANCO DE LOPEZ
5	CONSTRUCCION DE ADOQUINAMIENTO EN CALLE EMILIANO ZAPATA NORTE ENTRE CARRETERA FEDERAL Y CALLE TEODORO CASTILLO DE LA LUZ EN LA LOCALIDAD DE JOSE MARIA PINO SUAREZ, PERTENECIENTE AL MUNICIPIO DE TEPANCO DE LOPEZ, PUEBLA.	JOSE MARIA PINO SUAREZ	TEPANCO DE LOPEZ
6	CONSTRUCCION DE ADOQUINAMIENTO EN CALLE LAZARO CARDENAS NORTE ENTRE CARRETERA FEDERAL Y CALLE TEODORO CASTILLO DE LA LUZ EN LA LOCALIDAD DE JOSE MARIA PINO SUAREZ, PERTENECIENTE AL MUNICIPIO DE TEPANCO DE LOPEZ, PUEBLA.	JOSE MARIA PINO SUAREZ	TEPANCO DE LOPEZ
7	CONSTRUCCION DE ADOQUINAMIENTO EN CALLE 7 SUR ENTRE CARRETERA FEDERAL Y CALLE CONSTITUCION EN LA LOCALIDAD DE JOSE MARIA PINO SUAREZ, PERTENECIENTE AL MUNICIPIO DE TEPANCO DE LOPEZ, PUEBLA.	JOSE MARIA PINO SUAREZ	TEPANCO DE LOPEZ
8	REHABILITACIÓN Y AMPLIACION DE DRENAJE SANITARIO EN CALLE CONSTITUCIÓN ENTRE CALLE 21 DE MARZO Y CALLE 17 SUR EN LA LOCALIDAD DE JOSE MARIA PINO SUAREZ, PERTENECIENTE AL MUNICIPIO DE TEPANCO DE LOPEZ, PUEBLA.	JOSE MARIA PINO SUAREZ	TEPANCO DE LOPEZ
9	CONSTRUCCION DE ADOQUINAMIENTO EN CALLE 5 SUR ENTRE CARRETERA FEDERAL Y CALLE CONSTITUCION EN LA LOCALIDAD DE JOSE MARIA PINO SUAREZ, TEPANCO DE LOPEZ, PUEBLA.	JOSE MARIA PINO SUAREZ	TEPANCO DE LOPEZ
10	CONSTRUCCION DE ADOQUINAMIENTO EN CALLE FRANCISCO VILLA NORTE ENTRE CARRETERA FEDERAL Y CALLE TEODORO CASTILLO DE LA LUZ EN LA LOCALIDAD DE JOSE MARIA PINO SUAREZ, PERTENECIENTE AL MUNICIPIO DE TEPANCO DE LOPEZ, PUEBLA.	JOSE MARIA PINO SUAREZ	TEPANCO DE LOPEZ
11	CONSTRUCCION DE GUARNICIONES Y BANQUETAS EN VARIAS CALLES DE LA LOCALIDAD DE JOSE MARIA PINO SUAREZ, TEPANCO DE LOPEZ, PUEBLA.	JOSE MARIA PINO SUAREZ	TEPANCO DE LOPEZ
12	REHABILITACION DE COLECTOR PRINCIPAL DE DRENAJE SANITARIO EN LA LOCALIDAD DE JOSE MARIA PINO SUAREZ, PERTENECIENTE AL MUNICIPIO DE TEPANCO DE LOPEZ, PUEBLA.	JOSE MARIA PINO SUAREZ	TEPANCO DE LOPEZ
13	CONSTRUCCION DE ADOQUINAMIENTO EN PRIVADA FRANCISCO VILLA EN LA LOCALIDAD DE JOSE MARIA PINO SUAREZ, PERTENECIENTE AL MUNICIPIO DE TEPANCO DE LOPEZ.	JOSE MARIA PINO SUAREZ	TEPANCO DE LOPEZ
14	CONSTRUCCION DE ADOQUINAMIENTO EN CALLE FRANCISCO I. MADERO NORTE, ENTRE CARRETERA FEDERAL Y CALLE TEODORO CASTILLO DE LA LUZ EN LA LOCALIDAD DE JOSE MARIA PINO SUAREZ, PERTENECIENTE AL MUNICIPIO DE TEPANCO DE LOPEZ, PUEBLA.	JOSE MARIA PINO SUAREZ	TEPANCO DE LOPEZ
15	CONSTRUCCION DE GUARNICIONES EN CALLE TEODORO CASTILLO DE LA LUZ PONIENTE, ENTRE CALLE REVOLUCION Y CALLE FRANCISCO I. MADERO EN LA LOCALIDAD DE JOSE MARIA PINO SUAREZ, PERTENECIENTE AL MUNICIPIO DE TEPANCO DE LOPEZ, PUEBLA.	JOSE MARIA PINO SUAREZ	TEPANCO DE LOPEZ
16	CONSTRUCCION DE ADOQUINAMIENTO EN CALLE REVOLUCION SUR ENTRE AV. JUAREZ Y MELCHOR OCAMPO EN LA LOCALIDAD DE JOSE MARIA PINO SUAREZ, TEPANCO DE LOPEZ.	JOSE MARIA PINO SUAREZ	TEPANCO DE LOPEZ
17	CONSTRUCCION DE ADOQUINAMIENTO EN CALLE MELCHOR OCAMPO ORIENTE ENTRE CALLE 21 DE MARZO Y CALLE 5 SUR EN LA LOCALIDAD DE JOSE MARIA PINO SUAREZ, PERTENECIENTE AL MUNICIPIO DE TEPANCO DE LOPEZ, PUEBLA.	JOSE MARIA PINO SUAREZ	TEPANCO DE LOPEZ
18	CONSTRUCCION DE ADOQUINAMIENTO EN CALLE 11 SUR ENTRE CARRETERA FEDERAL Y CALLE CONSTITUCION EN LA LOCALIDAD DE JOSE MARIA PINO SUAREZ TEPANCO DE LOPEZ, PUEBLA.	JOSE MARIA PINO SUAREZ	TEPANCO DE LOPEZ
19	CONSTRUCCION ADOQUINAMIENTO EN CALLE 13 SUR ENTRE CARRETERA FEDERAL Y CALLE CONSTITUCION EN LA LOCALIDAD DE JOSE MARIA PINOSUAREZ, TEPANCO DE LOPEZ, PUEBLA.	JOSE MARIA PINO SUAREZ	TEPANCO DE LOPEZ
20	CONSTRUCCION DE GUARNICIONES EN CALLE TEODORO CASTILLO DE LA LUZ ORIENTE, ENTRE CALLE ADOLFO LOPEZ MATEOS Y CALLE 15 NORTE EN LA LOCALIDAD DE JOSE MARIA PINO SUAREZ, PERTENECIENTE AL MUNICIPIO DE TEPANCO DE LOPEZ, PUEBLA.	JOSE MARIA PINO SUAREZ	TEPANCO DE LOPEZ
21	CONSTRUCCION DE ADOQUINAMIENTO EN CALLE 7 NORTE ENTRE CARRETERA FEDERAL Y CALLE TEODORO CASTILLO DE LA LUZ EN LA LOCALIDAD DE JOSE MARIA PINO SUAREZ, PERTENECIENTE AL MUNICIPIO DE TEPANCO DE LOPEZ, PUEBLA.	JOSE MARIA PINO SUAREZ	TEPANCO DE LOPEZ



No.	NOMBRE DE LA OBRA O ACCIÓN	UBICACIÓN	MUNICIPIO
22	CONSTRUCCION DE ADOQUINAMIENTO EN CALLE MIGUEL HIDALGO SUR, ENTRE AV. JUAREZ Y CALLE MELCHOR OCAMPO EN LA LOCALIDAD DE JOSE MARIA PINO SUAREZ, PERTENECIENTE AL MUNICIPIO DE TEPANCO DE LOPEZ, PUEBLA.	JOSE MARIA PINO SUAREZ	TEPANCO DE LOPEZ
23	REHABILITACION EN EL SISTEMA DE DRENAJE (SUBCOLECTOR) EN LA CALLE 17 NORTE ENTRE CALLE TEODORO CASTILLO DE LA LUZ Y AV. NACIONAL ORIENTE ENTRE CALLE 17 NORTE Y DREN DE VALSEQUILLO EN LA LOCALIDAD DE JOSE MARIA PINO SUAREZ PERTENECIENTE AL MUNICIPIO DE TEPANCO DE LOPEZ PUEBLA.	JOSE MARIA PINO SUAREZ	TEPANCO DE LOPEZ
24	REHABILITACION DE UNIDAD DEPORTIVA EN LA LOCALIDAD DE JOSE MARIA PINO SUAREZ PERTENECIENTE AL MUNICIPIO DE TEPANCO DE LOPEZ	JOSE MARIA PINO SUAREZ	TEPANCO DE LOPEZ
LOCALIDAD: TEPANCO DE LOPEZ			
1	CONSTRUCCION DE TANQUE SUPERFICIAL EN LA COLONIA BUENA VISTA EN LA LOCALIDAD DE TEPANCO DE LOPEZ, PERTENECIENTE AL MUNICIPIO DE TEPANCO DE LOPEZ, PUEBLA.	TEPANCO DE LOPEZ	TEPANCO DE LOPEZ
2	MODERNIZACION DE AV. MORELOS CUERPO NORTE ENTRE CALLE 7 Y 9 NORTE EN LA LOCALIDAD DE TEPANCO DE LOPEZ, PERTENECIENTE AL MUNICIPIO DE TEPANCO DE LOPEZ, PUEBLA.	TEPANCO DE LOPEZ	TEPANCO DE LOPEZ
3	MODERNIZACION DE AV. MORELOS CUERPO SUR ENTRE CALLE 7 Y 9 SUR EN LA LOCALIDAD DE TEPANCO DE LOPEZ, PERTENECIENTE AL MUNICIPIO DE TEPANCO DE LOPEZ, PUEBLA.	TEPANCO DE LOPEZ	TEPANCO DE LOPEZ
4	MODERNIZACION DE AV. VALERIO TRUJANO CUERPO SUR ENTRE CALLE 2 PONIENTE Y PRIVADA SIN NOMBRE EN LA LOCALIDAD DE TEPANCO DE LOPEZ, PERTENECIENTE AL MUNICIPIO DE TEPANCO DE LOPEZ, PUEBLA.	TEPANCO DE LOPEZ	TEPANCO DE LOPEZ
5	MODERNIZACION DE AV. VALERIO TRUJANO CUERPO NORTE ENTRE CALLE LIBRAMIENTO Y PRIVADA SIN NOMBRE EN LA LOCALIDAD DE TEPANCO DE LOPEZ, PERTENECIENTE AL MUNICIPIO DE TEPANCO DE LOPEZ, PUEBLA.	TEPANCO DE LOPEZ	TEPANCO DE LOPEZ
6	CONSTRUCCION DE ADOQUINAMIENTO EN CALLE 8 SUR, ENTRE CALLE 8 Y 10 PONIENTE EN LA LOCALIDAD DE TEPANCO DE LOPEZ, PERTENECIENTE AL MUNICIPIO DE TEPANCO DE LOPEZ, PUEBLA.	TEPANCO DE LOPEZ	TEPANCO DE LOPEZ
7	CONSTRUCCION DE ADOQUINAMIENTO EN CALLE 10 PONIENTE, ENTRE CALLE 6 Y 8 SUR EN LA LOCALIDAD DE TEPANCO DE LOPEZ, PERTENECIENTE AL MUNICIPIO DE TEPANCO DE LOPEZ, PUEBLA.	TEPANCO DE LOPEZ	TEPANCO DE LOPEZ
8	CONSTRUCCION DE ADOQUINAMIENTO EN CALLEJON DE LA 8 PONIENTE, EN LA LOCALIDAD DE TEPANCO DE LOPEZ, PERTENECIENTE AL MUNICIPIO DE TEPANCO DE LOPEZ, PUEBLA.	TEPANCO DE LOPEZ	TEPANCO DE LOPEZ
9	CONSTRUCCION DE PARQUE RECREATIVO FRENTE DE LA CAPILLA SANTA CRUZ EN LA LOCALIDAD DE TEPANCO DE LOPEZ, PERTENECIENTE AL MUNICIPIO DE TEPANCO DE LOPEZ, PUEBLA.	TEPANCO DE LOPEZ	TEPANCO DE LOPEZ
10	CONSTRUCCION DE ADOQUINAMIENTO EN CALLE REFORMA SUR ENTRE CALLE 4 ORIENTE Y ENTRADA PRINCIPAL AL BACHILLERATO GUILLERMO GONZALEZ CAMARENA EN LA LOCALIDAD DE TEPANCO DE LOPEZ, PERTENECIENTE AL MUNICIPIO DE TEPANCO DE LOPEZ, PUEBLA.	TEPANCO DE LOPEZ	TEPANCO DE LOPEZ
11	REMODELACION DE PLAZA CIVICA Y TECHADO DE LA MISMA EN LA LOCALIDAD DE TEPANCO DE LOPEZ, PERTENECIENTE AL MUNICIPIO DE TEPANCO DE LOPEZ, PUEBLA.	TEPANCO DE LOPEZ	TEPANCO DE LOPEZ
12	ADOQUINAMIENTO DE CALLE 5 PONIENTE ENTRE REFORMA Y 6 NORTE EN LA LOCALIDAD DE TEPANCO DE LOPEZ, PERTENECIENTE AL MUNICIPIO DE TEPANCO DE LOPEZ, PUEBLA.	TEPANCO DE LOPEZ	TEPANCO DE LOPEZ
13	CONSTRUCCION DE ADOQUINAMIENTO EN CALLE 6 NORTE ENTRE CALLE 5 PONIENTE Y AV. VALERIO TRUJANO EN LA LOCALIDAD DE TEPANCO DE LOPEZ, PERTENECIENTE AL MUNICIPIO DE TEPANCO DE LOPEZ, PUEBLA.	TEPANCO DE LOPEZ	TEPANCO DE LOPEZ
14	CONSTRUCCION DE TANQUE ELEVADO EN LA COLONIA SANTA CRUZ EN LA LOCALIDAD DE TEPANCO DE LOPEZ, PERTENECIENTE AL MUNICIPIO DE TEPANCO DE LOPEZ, PUEBLA.	TEPANCO DE LOPEZ	TEPANCO DE LOPEZ
15	AMPLIACION DE PUENTE VEHICULAR EN CALLE 8 PONIENTE PARA CONECTAR COLONIA SANTA CRUZ Y COLONIA BUENA VISTA EN LA LOCALIDAD DE TEPANCO DE LOPEZ PERTENECIENTE AL MUNICIPIO DE TEPANCO DE LOPEZ, PUEBLA.	TEPANCO DE LOPEZ	TEPANCO DE LOPEZ
16	SUELDOS PARA ELEMENTOS DE SEGURIDAD PUBLICA MUNICIPAL EJERCICIO 2025 (ENERO A DICIEMBRE)	TEPANCO DE LOPEZ	TEPANCO DE LOPEZ
17	PAGO DE DEUDA A CONAGUA POR DERECHO DE AGUAS NACIONALES DEL MUNICIPIO DE TEPANCO DE LOPEZ, PUEBLA EJERCICIO 2025.	TEPANCO DE LOPEZ	TEPANCO DE LOPEZ
18	APORTACION PARA EL CERESO DE TEHUACAN CORRESPONDIENTE AL EJERCICIO FISCAL 2025 EN EL MUNICIPIO DE TEPANCO DE LOPEZ, PUEBLA.	TEPANCO DE LOPEZ	TEPANCO DE LOPEZ
19	PAGO DE ADEUDO DE CONVENIO PARA AMBULANCIA EJERCICIO 2025.	TEPANCO DE LOPEZ	TEPANCO DE LOPEZ
20	PAGO DE CONSUMO DE ENERGIA ELECTRICA DE LA PRESIDENCIA MUNICIPAL, BOMBA Y ALUMBRADO PUBLICO DEL EJERCICIO 2025.	TEPANCO DE LOPEZ	TEPANCO DE LOPEZ
21	ADQUISICION DE EQUIPO DE VIDEOVIGILANCIA PARA SEGURIDAD PUBLICA MUNICIPAL DEL MUNICIPIO DE TEPANCO DE LOPEZ, PUEBLA.	TEPANCO DE LOPEZ	TEPANCO DE LOPEZ
22	ADQUISICION DE EQUIPO DE COMPUTO Y MOBILIARIO PARA ELEMENTOS DE SEGURIDAD PUBLICA DEL MUNICIPIO DE TEPANCO DE LOPEZ, PUEBLA EJERCICIO 2025.	TEPANCO DE LOPEZ	TEPANCO DE LOPEZ
23	ADQUISICION DE EQUIPO DE COMPUTO Y COPIADORA PARA DIFERENTES AREAS ADMINISTRATIVAS Y DE ATENCION CIUDADANA DE LA PRESIDENCIA MUNICIPAL DE TEPANCO DE LOPEZ, PUEBLA.	TEPANCO DE LOPEZ	TEPANCO DE LOPEZ



No.	NOMBRE DE LA OBRA O ACCIÓN	UBICACIÓN	MUNICIPIO
24	ADQUISICION DE SEMILLAS DE MAIZ BLANCO, CON TRATAMIENTO DE RAIZ ACCELERON, PARA LOS PRODUCTORES AGRÍCOLAS DEL MUNICIPIO DE TEPANCO DE LÓPEZ, EN EL ESTADO DE PUEBLA, EJERCICIO 2024	TEPANCO DE LOPEZ	TEPANCO DE LOPEZ
25	CONSTRUCCION DE ADOQUINAMIENTO EN LA CALLE 6 NORTE Y 5 PONIENTE ENRE CARRETERA FEDERAL AV. REFORMA DE LA LOCALIDAD DE TEPANCO DE LOPEZ, MUNICIPIO DE TEPANCO DE LOPEZ PUEBLA	TEPANCO DE LOPEZ	TEPANCO DE LOPEZ
26	CONSTRUCCION DE BARRA PERIMETRAL DE CAMPO DE BEISBOL EN LA LOCALIDAD DE TEPANCO DE LOPEZ PERTENECIENTE AL MUNICIPIO DE TEPANCO DE LOPEZ PUEBLA	TEPANCO DE LOPEZ	TEPANCO DE LOPEZ
27	CONSTRUCCION DE ADOQUINAMIENTO EN CALLE 4 ORIENTE ENTRE REFORMA SUR Y 3 SUR EN LA LOCALIDAD DE TEPANCO DE LOPEZ, DEL MUNICIPIO DE TEPANCO DE LOPEZ PUEBLA.	TEPANCO DE LOPEZ	TEPANCO DE LOPEZ
28	CONSTRUCCION DE ADOQUINAMIENTO EN CALLE 3 SUR ENTRE AV. MORELOS Y CALLE 2 ORIENTE EN LA LOCALIDAD DE TEPANCO DE LOPEZ, EN EL MUNICIPIO DE TEPANCO DE LOPEZ PUEBLA.	TEPANCO DE LOPEZ	TEPANCO DE LOPEZ
29	CONSTRUCCION DE ADOQUINAMIENTO EN CALLE 3 SUR ENTRE CALLE 2 ORIENTE Y CALLE 4 ORIENTE EN LA LOCALIDAD DE TEPANCO DE LOPEZ, EN EL MUNICIPIO DE TEPANCO DE LOPEZ PUEBLA.	TEPANCO DE LOPEZ	TEPANCO DE LOPEZ
30	CONSTRUCCION DE GUARNICIONES EN CALLEJON DE LA 3 ORIENTE EN LA LOCALIDAD DE TEPANCO DE LOPEZ EN EL MUNICIPIO DE TEPANCO DE LOPEZ, PUEBLA.	TEPANCO DE LOPEZ	TEPANCO DE LOPEZ
31	AMPLIACION DE DRENAJE SANITARIO EN VARIAS CALLES DE LA COLONIA BUENA VISTA EN L COMUNIDAD DE TEPANCO DE LOPEZ, PERTENECIENTE AL MUNICIPIO DE TEPANCO DE LOPEZ PUEBLA	TEPANCO DE LOPEZ	TEPANCO DE LOPEZ
32	CONSTRUCCION DE CANCHA DEPORTIVA EN EL PARQUE DE LA COLONIA SANTA CRUZ EN LA COMUNIDAD DE TEPANCO DE LOPEZ PERTENECIENTE AL MUNICIPIO DE TEPANCO DE LOPEZ PUEBLA	TEPANCO DE LOPEZ	TEPANCO DE LOPEZ
33	AMPLIACION DE LA LINEA DE CONDUCCION Y DE LA RED DE DISTRIBUCION DE AGUA POTABLE EN VARIAS CALLES DE LA COMUNIDAD DE TEPANCO DE LOPEZ, PERTENECIENTE AL MUNICIPIO DE TEPANCO DE LOPEZ PUEBLA	TEPANCO DE LOPEZ	TEPANCO DE LOPEZ
34	CONSTRUCCION DE ADOQUINAMIENTO Y OBRAS COMPLEMENTARIAS EN CALLE 4 SUR ENTRE CALLE 8 PONIENTE Y CALLE 10 PONIENTE EN LA COMUNIDAD DE TEPANCO DE LOPEZ, PERTENECIENTE AL MUNICIPIO DE TEPANCO DE LOPEZ.	TEPANCO DE LOPEZ	TEPANCO DE LOPEZ
35	CONSTRUCCION DE ADOQUINAMIENTO Y OBRAS COMPLEMENTARIAS EN CALLE 10 PONIENTE ENTRE CALLE 10 SUR Y CALLE 12 SUR EN LA COMUNIDAD DE TEPANCO DE LOPEZ, PERTENECIENTE AL MUNICIPIO DE TEPANCO DE LOPEZ PUEBLA	TEPANCO DE LOPEZ	TEPANCO DE LOPEZ
36	CONSTRUCCION DE ADOQUINAMIENTO Y OBRAS COMPLEMENTARIAS EN CALLE 4 PONIENTE ENTRE CALLE 6 SUR Y CALLE 10 SUR EN LA COMUNIDAD DE TEPANCO DE LOPEZ PERTENECIENTE AL MUNICIPIO DE TEPANCO DE LOPEZ PUEBLA	TEPANCO DE LOPEZ	TEPANCO DE LOPEZ
37	CONSTRUCCION DE ADOQUINAMIENTO Y OBRAS COMPLEMENTARIAS EN CALLE LIBRAMIENTO ENTRE AV. VALERIO TRUJANO Y CALLE SIN NOMBRE EN LA LOCALIDAD DE TEPANCO DE LOPEZ PERTENECIENTE AL MUNICIPIO DE TEPANCO DE LOPEZ PUEBLA	TEPANCO DE LOPEZ	TEPANCO DE LOPEZ
LOCALIDAD: FRANCISCO I MADERO			
1	ADOQUINAMIENTO EN CALLE VICENTE GUERRERO ENTRE AVENIDA NACIONAL Y CALLE 3 PONIENTE DE LA LOCALIDAD DE FRANCISCO I MADERO, PERTENECIENTE AL MUNICIPIO DE TEPANCO DE LOPEZ, PUEBLA.	FRANCISCO I MADERO	TEPANCO DE LOPEZ
2	CONSTRUCCION DE ADOQUINAMIENTO, EN AV. CUAUHTEMOC, ENTRE CALLE 7 PONIENTE Y CANAL DE LA LOCALIDAD DE FRANCISCO I MADERO PERTENECIENTE AL MUNICIPIO DE TEPANCO DE LOPEZ, PUEBLA.	FRANCISCO I MADERO	TEPANCO DE LOPEZ
3	REHABILIACION DE LA RED DE ALCANARILLADO SANITARIO EN VARIAS CALLES LOCALIDAD DE FRANCISCO I MADERO PERTENECIENTE AL MUNICIPIO DE TEPANCO DE LOPEZ, PUEBLA.	FRANCISCO I MADERO	TEPANCO DE LOPEZ
4	CONSTRUCCION DE ADOQUINAMIENTO EN CALLE 10 SUR, ENTRE AVENIDA NACIONAL Y CALLE 2 PONIENTE, DE LA LOCALIDAD DE FRANCISCO I MADERO, PERTENECIENTE AL MUNICIPIO DE TEPANCO DE LOPEZ, PUEBLA.	FRANCISCO I MADERO	TEPANCO DE LOPEZ
5	CONSTRUCCION DE ADOQUINAMIENTO EN CALLE 9 SUR ENTRE AVENIDA NACIONAL Y CALLE 4 ORIENTE, DE LA LOCALIDAD DE FRANCISCO I MADERO, PERTENECIENTE AL MUNICIPIO DE TEPANCO DE LOPEZ, PUEBLA.	FRANCISCO I MADERO	TEPANCO DE LOPEZ
6	CONSTRUCCION DE ADOQUINAMIENTO, EN CALLE PROLONGACION DOS BENITO JUAREZ, ENTRE 7 PONIENTE DE LA LOCALIDAD DE FRANCISCO I MADERO, PERTENECIENTE AL MUNICIPIO DE TEPANCO DE LOPEZ, PUEBLA.	FRANCISCO I MADERO	TEPANCO DE LOPEZ
7	CONSTRUCCION DE ADOQUINAMIENTO, EN CALLE VICENTE GUERRERO, ENTRE CALLE 3 PONIENTE Y 5 PONIENTE DE LA LOCALIDAD DE FRANCISCO I MADERO, PERTENECIENTE AL MUNICIPIO DE TEPANCO DE LOPEZ, PUEBLA.	FRANCISCO I MADERO	TEPANCO DE LOPEZ
8	CONSTRUCCION DE TECHADO EN PLAZA CIVICA DE LA INSPECTORIA EN LA LOCALIDAD DE FRANCISCO I MADERO, PERTENECIENTE AL MUNICIPIO DE TEPANCO DE LOPEZ, PUEBLA.	FRANCISCO I MADERO	TEPANCO DE LOPEZ
9	CONSTRUCCION DE ADOQUINAMIENTO, EN CALLE 7 ORIENTE, ENTRE CALLE AV. JOSE MARIA MORELOS Y AV MIGUEL HIDALGO DE LA LOCALIDAD DE FRANCISCO I MADERO, PERTENECIENTE AL MUNICIPIO DE TEPANCO DE LOPEZ, PUEBLA.	FRANCISCO I MADERO	TEPANCO DE LOPEZ
10	CONSTRUCCION DE GUARNICIONES Y ADOQUINAMIENTO EN CALLE 3 ORIENTE ENTRE CALLE VENUSTIANO CARRANZA Y CALLE EMILIANO ZAPATA DE LA LOCALIDAD DE FRANCISCO I MADERO, PERTENECIENTE AL MUNICIPIO DE TEPANCO DE LOPEZ, PUEBLA.	FRANCISCO I MADERO	TEPANCO DE LOPEZ



No.	NOMBRE DE LA OBRA O ACCIÓN	UBICACIÓN	MUNICIPIO
11	CONSTRUCCION DE ADOQUINAMIENTO EN CALLE IGNACIO ZARAGOZA ENTRE 2 PONIENTE 4 PONIENTE DE LA LOCALIDAD DE FRANCISCO I MADERO, PERTENECIENTE AL MUNICIPIO DE TEPANCO DE LOPEZ, PUEBLA.	FRANCISCO I MADERO	TEPANCO DE LOPEZ
12	VICENTE GUERRERO ENTRE CALLE ALLENDE Y MORELOS DE LA COLONIA MIGUEL HIDALGO DE LA LOCALIDAD DE FRANCISCO I MADERO, PERTENECIENTE AL MUNICIPIO DE TEPANCO DE LOPEZ, PUEBLA.	FRANCISCO I MADERO	TEPANCO DE LOPEZ
13	CONSTRUCCION DE ADOQUINAMIENTO EN CALLE AGUSTIN DE ITURBIDE ENTRE CALLE ALLENDE Y MORELOS DE LA COLONIA MIGUEL HIDALGO DE LA LOCALIDAD DE FRANCISCO I MADERO, PERTENECIENTE AL MUNICIPIO DE TEPANCO DE LOPEZ, PUEBLA.	FRANCISCO I MADERO	TEPANCO DE LOPEZ
14	CONSTRUCCION DE ESTANCIA DE DIA EN LA LOCALIDAD DE FRANCISCO I MADERO, PERTENECIENTE AL MUNICIPIO DE TEPANCO DE LOPEZ, PUEBLA.	FRANCISCO I MADERO	TEPANCO DE LOPEZ
15	ADQUISICION DE PREDIO PARA BACHILLERATO DIGIAL 230 CON CCT. 21EBH1206Y EN LA LOCALIDAD DE FRANCISCO I MADERO, PERTENECIENTE AL MUNICIPIO DE TEPANCO DE LOPEZ, PUEBLA.	FRANCISCO I MADERO	TEPANCO DE LOPEZ
16	ADQUISICION DE PREDIO PARA PANTEON DE LA COLONIA HIDALGO EN LA LOCALIDAD DE FRANCISCO I MADERO, PERTENECIENTE AL MUNICIPIO DE TEPANCO DE LOPEZ, PUEBLA.	FRANCISCO I MADERO	TEPANCO DE LOPEZ
LOCALIDAD: SAN BARTOLO TEONTEPEC			
1	CONSTRUCCION DE ADOQUINAMIENTO EN CALLE LIBERTAD NORTE ENTRE CALLE LIBERTAD Y CANAL PRINCIPAL, EN LA COMUNIDAD DE SAN BARTOLO TEONTEPEC, TEPANCO DE LOPEZ, PUEBLA. 2da Etapa.	SAN BARTOLO TEONTEPEC	TEPANCO DE LOPEZ
2	CONSTRUCCION DEL ADOQUINAMIENTO DE LA CALLE SAN SALVADOR, ENTRE CALLE GUATEMALA Y CALLE LAZARO CARDENAS, COLONIA SANTA CRUZ, EN LA COMUNIDAD DE SAN BARTOLO TEONTEPEC, TEPANCO DE LOPEZ, PUEBLA.	SAN BARTOLO TEONTEPEC	TEPANCO DE LOPEZ
3	CONSTRUCCION DEL ADOQUINAMIENTO DE LA CALLE SAN SALVADOR, ENTRE CALLE CALLE LAZARO CARDENAS Y CALLE INSURGENTES SUR, COLONIA SANTA CRUZ, EN LA COMUNIDAD DE SAN BARTOLO TEONTEPEC, TEPANCO DE LOPEZ, PUEBLA.	SAN BARTOLO TEONTEPEC	TEPANCO DE LOPEZ
4	CONSTRUCCION DE GUARNICIONES EN CALLE CORREGIDORA ENTRE CALLE INSURGENTES Y CANAL 12, EN LA COMUNIDAD DE SAN BARTOLO TEONTEPEC, TEPANCO DE LOPEZ, PUEBLA.	SAN BARTOLO TEONTEPEC	TEPANCO DE LOPEZ
5	CONSTRUCCION DE ADOQUINAMIENTO DE LA PRIVADA EJIDATARIOS ENTRE CALLE INSURGENTES NORTE Y CALLE EJIDATARIOS, EN LA COMUNIDAD DE SAN BARTOLO TEONTEPEC, TEPANCO DE LOPEZ, PUEBLA.	SAN BARTOLO TEONTEPEC	TEPANCO DE LOPEZ
6	CONSTRUCCION DE GUARNICIONES Y ADOQUINAMIENTO DE LA CALLE GUATEMALA, ENTRE CALLE VICENTE GUERRERO Y PANTEON, EN COLONIA SANTA CRUZ, DE LA COMUNIDAD DE SAN BARTOLO TEONTEPEC, TEPANCO DE LOPEZ, PUEBLA.	SAN BARTOLO TEONTEPEC	TEPANCO DE LOPEZ
7	CONSTRUCCION DE ADOQUINAMIENTO DE LA CALLE INSURGENTES SUR, ENTRE LA CALLE CONSTITUCION Y BARRANCA ZIPIAPA, EN LA COMUNIDAD DE SAN BARTOLO TEONTEPEC, TEPANCO DE LOPEZ, PUEBLA.	SAN BARTOLO TEONTEPEC	TEPANCO DE LOPEZ
8	ADOQUINAMIENTO EN CALLE ADOLFO RUIZ CORTINEZ ENTRE CALLE INSURGENTES SUR Y CALLE SANTA CRUZ, EN LA COMUNIDAD DE SAN BARTOLO TEONTEPEC, TEPANCO DE LOPEZ, PUEBLA.	SAN BARTOLO TEONTEPEC	TEPANCO DE LOPEZ
9	CONSTRUCCION DEL ADOQUINAMIENTO EN CALLE ADOLFO LOPEZ MATEOS ENTRE CALLE SAN SALVADOR Y CALLE VICENTE GUERRERO, EN LA COMUNIDAD DE SAN BARTOLO TEONTEPEC, TEPANCO DE LOPEZ, PUEBLA.	SAN BARTOLO TEONTEPEC	TEPANCO DE LOPEZ
10	CONSTRUCCION DEL ADOQUINAMIENTO EN CALLE ADOLFO LOPEZ MATEOS ENTRE CALLE RUIZ CORTINEZ Y BARRANCA, EN LA COMUNIDAD DE SAN BARTOLO TEONTEPEC, TEPANCO DE LOPEZ, PUEBLA.	SAN BARTOLO TEONTEPEC	TEPANCO DE LOPEZ
11	PERFORACION DE POZOS PARA AGUA POTABLE EN PREDIOS CONOCIDOS, EN EN LA LOCALIDAD DE SAN BARTOLO TEONTEPEC, TEPANCO DE LOPEZ, PUEBLA.	SAN BARTOLO TEONTEPEC	TEPANCO DE LOPEZ
12	CONSTRUCCION DE TANQUE ELEVADO EN LA COMUNIDAD DE SAN BARTOLO TEONTEPEC, TEPANCO DE LOPEZ, PUEBLA.	SAN BARTOLO TEONTEPEC	TEPANCO DE LOPEZ
13	CONSTRUCCION DE ADOQUINAMIENTO OBRAS COMPLEMENTARIAS DE LA CALLE CANAL PRINCIPAL ENTRE CALLE EMILIANO ZAPATA Y CALLE LIBERTAD, EN LA COMUNIDAD DE SAN BARTOLO TEONTEPEC, TEPANCO DE LOPEZ, PUEBLA.	SAN BARTOLO TEONTEPEC	TEPANCO DE LOPEZ
14	CONSTRUCCION DE ADOQUINAMIENTO DE LA CALLE 5 DE MAYO, ENTRE CALLE EMILIANO ZAPATA Y CALLE KENEDY, EN LA COMUNIDAD DE SAN BARTOLO TEONTEPEC, TEPANCO DE LOPEZ, PUEBLA.	SAN BARTOLO TEONTEPEC	TEPANCO DE LOPEZ
15	AMPLIACION DE LA RED DE DRENAJE SANITARIO EN VARIAS CALLES DEL BARRIO JAGUEY ROMAN, COLONIA SAN GABRIEL, SAN JUAN, Y BARRIO CUARTO, EN LA COMUNIDAD DE SAN BARTOLO TEONTEPEC, TEPANCO DE LOPEZ, PUEBLA.	SAN BARTOLO TEONTEPEC	TEPANCO DE LOPEZ
16	CONSTRUCCION DE ADOQUINAMIENTO EN LA CALLE INSURGENTES ENTRE CALLE JUAREZ Y CANAL 12 EN LA LOCALIDAD DE SAN BARTOLO TEONTEPEC, TEPANCO DE LOPEZ, PUEBLA.	SAN BARTOLO TEONTEPEC	TEPANCO DE LOPEZ
17	PERFORACION DE POZOS PARA AGUA POTABLE EN PREDIOS CONOCIDOS, EN EN LA LOCALIDAD DE SAN BARTOLO TEONTEPEC, TEPANCO DE LOPEZ, PUEBLA.	SAN BARTOLO TEONTEPEC	TEPANCO DE LOPEZ
18	AMPLIACION DE LA RED DE ALCANTARILLADO SANITARIO EN VARIAS CALLES DE LA LOCALIDAD DE SAN BARTOLO TEONTEPEC, PERTENECIENTE AL MUNICIPIO DE TEPANCO DE LOPEZ.	SAN BARTOLO TEONTEPEC	TEPANCO DE LOPEZ
19	AMPLIACION DE LA RED DE DRENAJE SANITARIO EN VARIAS CALLES DE LA COLONIA 5 DE MAYO EN LA COMUNIDAD DE SAN BARTOLO TEONTEPEC, TEPANCO DE LOPEZ, PUEBLA.	SAN BARTOLO TEONTEPEC	TEPANCO DE LOPEZ
20	AMPLIACION DE LA RED DE DRENAJE SANITARIO EN VARIAS CALLES DE BARRIO JAGUEY ROMAN EN LA COMUNIDAD DE SAN BARTOLO TEONTEPEC, TEPANCO DE LOPEZ, PUEBLA.	SAN BARTOLO TEONTEPEC	TEPANCO DE LOPEZ



No.	NOMBRE DE LA OBRA O ACCIÓN	UBICACIÓN	MUNICIPIO
21	CONSTRUCCION DE TECHADO EN CANCHA DEPORTIVA DEL CENTRO EN LA COMUNIDAD DE SAN BARTOLO TEONTEPEC PERTENECIENTE AL MUNICIPIO DE TEPANCO DE LOPEZ, PUEBLA	SAN BARTOLO TEONTEPEC	TEPANCO DE LOPEZ
22	AMPLIACION DE LA RED DE CONDUCCION Y DE LA RED DE DISTRIBUCION DE AGUA POTABLE EN LA CAMUNIDAD DE SAN BARTOLO TEONTEPEC, PERTENECIENTE AL MUNICIPIO DE TEPANCO DE LOPEZ PUEBLA	SAN BARTOLO TEONTEPEC	TEPANCO DE LOPEZ
LOCALIDAD: SAN LUIS TEMALACAYUCA			
1	CONSTRUCCION DE ADOQUINAMIENTO EN AV. NACIONAL ENTRE CALLE 5 DE MAYO Y CALLE 1 SUR EN LA LOCALIDAD DE SAN LUIS TEMALACAYUCA PERTENECIENTE AL MUNICIPIO DE TEPANCO DE LOPEZ, PUEBLA	SAN LUIS TEMALACAYUCA	TEPANCO DE LOPEZ
2	CONSTRUCCION DE ADOQUINAMIENTO EN LA CALLE 4 SUR ENTRE LA CALLE JAIME TORRES BODET Y 16 DE SEPTIEMBRE, EN LA LOCALIDAD DE SAN LUIS TEMALACAYUCA PERTENECIENTE AL MUNICIPIO DE TEPANCO DE LOPEZ, PUEBLA.	SAN LUIS TEMALACAYUCA	TEPANCO DE LOPEZ
3	CONSTRUCCION DE ADOQUINAMIENTO EN 4 SUR ENTRE AV 16 DE SEPTIEMBRE Y CALLE 3 PONIENTE EN LA LOCALIDAD DE SAN LUIS TEMALACAYUCA PERTENECIENTE AL MUNICIPIO DE TEPANCO DE LOPEZ, PUEBLA	SAN LUIS TEMALACAYUCA	TEPANCO DE LOPEZ
4	CONSTRUCCION DE ADOQUINAMIENTO DE LA CALLE 6 NORTE , ENTRE CALLE JAIME TORRES BODET Y CALLE 2 PONIENTE, EN LA LOCALIDAD DE SAN LUIS TEMALACAYUCA PERTENECIENTE AL MUNICIPIO DE TEPANCO DE LOPEZ, PUEBLA.	SAN LUIS TEMALACAYUCA	TEPANCO DE LOPEZ
5	CONSTRUCCION DE AREA DE JUEGOS EN EL ESTADIO DE BEISBOL EN LA LOCALIDAD DE SAN LUIS TEMALACAYUCA PERTENECIENTE AL MUNICIPIO DE TEPANCO DE LOPEZ, PUEBLA.	SAN LUIS TEMALACAYUCA	TEPANCO DE LOPEZ
6	CONSTRUCCION DE DRENAJE SANITARIO EN VARIAS CALLES, EN LA LOCALIDAD DE SAN LUIS TEMALACAYUCA PERTENECIENTE AL MUNICIPIO DE TEPANCO DE LOPEZ, PUEBLA.	SAN LUIS TEMALACAYUCA	TEPANCO DE LOPEZ
7	CONSTRUCCION DE ADOQUINAMIENTO EN CALLE 4 PONIENTE ENTRE AV. 5 DE MAYO Y CALLE 2 NORTE EN LA LOCALIDAD DE SAN LUIS TEMALACAYUCA PERTENECIENTE AL MUNICIPIO DE TEPANCO DE LOPEZ, PUEBLA.	SAN LUIS TEMALACAYUCA	TEPANCO DE LOPEZ
8	CONSTRUCCION DE ADOQUINAMIENTO CALLE 4 NORTE , ENTRE CALLE 2 PONIENTE Y 4 PONIENTE , EN LA LOCALIDAD DE SAN LUIS TEMALACAYUCA PERTENECIENTE AL MUNICIPIO DE TEPANCO DE LOPEZ, PUEBLA.	SAN LUIS TEMALACAYUCA	TEPANCO DE LOPEZ
9	CONSTRUCCION DE ADOQUINAMIENTO DE LA CALLE 3 SUR, ENTRE CALLE JAIME TORRES BODET Y CALLE NACIONAL, EN LA LOCALIDAD DE SAN LUIS TEMALACAYUCA PERTENECIENTE AL MUNICIPIO DE TEPANCO DE LOPEZ, PUEBLA.	SAN LUIS TEMALACAYUCA	TEPANCO DE LOPEZ
10	CONSTRUCCION DE TECHADO EN LAS CANCHAS DE BASQUETBOL EN EL ESTADIO DE BEISBOL , EN LA LOCALIDAD DE SAN LUIS TEMALACAYUCA PERTENECIENTE AL MUNICIPIO DE TEPANCO DE LOPEZ, PUEBLA.	SAN LUIS TEMALACAYUCA	TEPANCO DE LOPEZ
11	SUMINISTRO Y COLOCACION DE PANELES SOLARES EN EL POZO DE AGUA POTABLE " LA BALASTRERA", EN LA LOCALIDAD DE SAN LUIS TEMALACAYUCA PERTENECIENTE AL MUNICIPIO DE TEPANCO DE LOPEZ, PUEBLA.	SAN LUIS TEMALACAYUCA	TEPANCO DE LOPEZ
12	CONSTRUCCION DE ADOQUINAMIENTO EN CALLE 2 SUR ENTRE AV 16 DE SEPTIEMBRE Y CALLE 3 PONIENTE EN LA LOCALIDAD DE SAN LUIS TEMALACAYUCA PERTENECIENTE AL MUNICIPIO DE TEPANCO DE LOPEZ, PUEBLA	SAN LUIS TEMALACAYUCA	TEPANCO DE LOPEZ
13	CONSTRUCCION DE UNA PRESIDENCIA AUXILIAR DE SAN LUIS TEMALACAYUCA., EN LA LOCALIDAD DE SAN LUIS TEMALACAYUCA PERTENECIENTE AL MUNICIPIO DE TEPANCO DE LOPEZ, PUEBLA.	SAN LUIS TEMALACAYUCA	TEPANCO DE LOPEZ
14	CONSTRUCCION DE ADOQUINAMIENTO EN CALLE 2 NORTE , ENTRE CALLE 2 Y 4 PONIENTE , EN LA LOCALIDAD DE SAN LUIS TEMALACAYUCA PERTENECIENTE AL MUNICIPIO DE TEPANCO DE LOPEZ, PUEBLA.	SAN LUIS TEMALACAYUCA	TEPANCO DE LOPEZ
15	CONSTRUCCION DE ADOQUINAMIENTO CALLE 2 NORTE , ENTRE CALLE 4 Y 6 PONIENTE , EN LA LOCALIDAD DE SAN LUIS TEMALACAYUCA PERTENECIENTE AL MUNICIPIO DE TEPANCO DE LOPEZ, PUEBLA.	SAN LUIS TEMALACAYUCA	TEPANCO DE LOPEZ
16	CONSTRUCCION DE ADOQUINAMIENTO EN CALLE 4 PONIENTE ENTRE AV. 5 DE MAYO Y CALLE 1 NORTE EN LA LOCALIDAD DE SAN LUIS TEMALACAYUCA PERTENECIENTE AL MUNICIPIO DE TEPANCO DE LOPEZ, PUEBLA	SAN LUIS TEMALACAYUCA	TEPANCO DE LOPEZ
17	CONSTRUCCION DE PARQUE RECREATIVO AL AIRE LIBRE A UN COSTADO DEL MODULO DE SEGURIDAD ENTRE LA CALLE 5 DE MAYO Y 16 DE SEPTIEMBRE, EN LA LOCALIDAD DE SAN LUIS TEMALACAYUCA PERTENECIENTE AL MUNICIPIO DE TEPANCO DE LOPEZ, PUEBLA.	SAN LUIS TEMALACAYUCA	TEPANCO DE LOPEZ
18	CONSTRUCCION DE ADOQUINAMIENTO EN CALLE 6 SUR ENTRE CALLE JAIME TORRES BODED Y 16 DE SEPTIEMBRE, EN LA LOCALIDAD DE SAN LUIS TEMALACAYUCA PERTENECIENTE AL MUNICIPIO DE TEPANCO DE LOPEZ, PUEBLA.	SAN LUIS TEMALACAYUCA	TEPANCO DE LOPEZ
19	CONSTRUCCION DE ADOQUINAMIENTO EN LA CALLE 1 ORIENTE , ENTRE LA CALLE 1 SUR Y CALLE 3 SUR, EN LA LOCALIDAD DE SAN LUIS TEMALACAYUCA PERTENECIENTE AL MUNICIPIO DE TEPANCO DE LOPEZ, PUEBLA.	SAN LUIS TEMALACAYUCA	TEPANCO DE LOPEZ
20	CONSTRUCCION DE ADOQUINAMIENTO EN AV. NACIONAL ENTRE CALLE 1 SUR Y CALLE 3 SUR EN LA LOCALIDAD DE SAN LUIS TEMALACAYUCA PERTENECIENTE AL MUNICIPIO DE TEPANCO DE LOPEZ, PUEBLA	SAN LUIS TEMALACAYUCA	TEPANCO DE LOPEZ



No.	NOMBRE DE LA OBRA O ACCIÓN	UBICACIÓN	MUNICIPIO
21	REHABILITACION DE POZO DE AGUA POTABLE "LA LABASTRERA" EN LA LOCALIDAD DE SAN LUIS TEMALACAYUCA EN EL MUNICIPIO DE TEPANCO DE LOPEZ, PUEBLA.	SAN LUIS TEMALACAYUCA	TEPANCO DE LOPEZ
LOCALIDAD: SAN ANDRÉS CACALOAPAN			
1	ADOQUINAMIENTO DE CALLE 6 NORTE ENTRE AVENIDA NACIONAL Y CALLE SIN NOMBRE, EN LA LOCALIDAD DE SAN ANDRES CACALOAPAN, PERTENECIENTE AL MUNICIPIO DE TEPANCO DE LOPEZ, PUEBLA.	SAN ANDRES CACALOAPAN	TEPANCO DE LOPEZ
2	CONSTRUCCION DE PUENTE VEHICULAR EN CALLE BAUENA VISTA ENTRE CALLE 20 DE NOVIEMBRE Y CALLE 4 SUR, EN LA LOCALIDAD DE SAN ANDRES CACALOAPAN, PERTENECIENTE AL MUNICIPIO DE TEPANCO DE LOPEZ, PUEBLA.	SAN ANDRES CACALOAPAN	TEPANCO DE LOPEZ
3	ADOQUINAMIENTO DE LA CALLE FEDERICO GARCIA LORCA ENTRE CALLE 20 DE NOVIEMBRE Y CALLE SIN SOMBRE, EN LA LOCALIDAD DE SAN ANDRES CACALOAPAN, PERTENECIENTE AL MUNICIPIO DE TEPANCO DE LOPEZ, PUEBLA.	SAN ANDRES CACALOAPAN	TEPANCO DE LOPEZ
4	CONSTRUCCION DE GUARNICIONES EN PRIVADA 3 DE MAYO ENTRE CALLE 3 DE MAYO Y CALLE 3 PONIENTE, EN LA LOCALIDAD DE SAN ANDRES CACALOAPAN, PERTENECIENTE AL MUNICIPIO DE TEPANCO DE LOPEZ, PUEBLA.	SAN ANDRES CACALOAPAN	TEPANCO DE LOPEZ
5	PERFORACION DE POZOS PARA AGUA POTABLE EN PREDIOS CONOCIDOS, EN EN LA LOCALIDAD DE SAN ANDRES CACALOAPAN, PERTENECIENTE AL MUNICIPIO DE TEPANCO DE LOPEZ, PUEBLA.	SAN ANDRES CACALOAPAN	TEPANCO DE LOPEZ
6	CONSTRUCCION DE ADOQUINAMIENTO DE LA CALLE REVOLUCION ENTRE CALLE 6 SUR Y 8 SUR, EN LA LOCALIDAD DE SAN ANDRES CACALOAPAN, DEL MUNICIPIO TEPANCO DE LOPEZ PUEBLA.	SAN ANDRES CACALOAPAN	TEPANCO DE LOPEZ
7	CONSTRUCCION DE GUARNICIONES EN CALLE 3 NORTE ENTRE CALLE 4 ORIENTE Y CALLE SIN NOMBRE, EN LA LOCALIDAD DE SAN ANDRES CACALOAPAN, PERTENECIENTE AL MUNICIPIO DE TEPANCO DE LOPEZ, PUEBLA.	SAN ANDRES CACALOAPAN	TEPANCO DE LOPEZ
8	AMPLIACION DE LA RED DE AGUA POTABLE EN CALLE PROLONGACION DE LA CALLE MIGUEL HIDALGO, 3 NORTE Y LA CONTINUACION DE LA CALLE MIGUEL HIDALGO, EN LA LOCALIDAD DE SAN ANDRES CACALOAPAN, PERTENECIENTE AL MUNICIPIO DE TEPANCO DE LOPEZ, PUEBLA.	SAN ANDRES CACALOAPAN	TEPANCO DE LOPEZ
9	GUARNICIONES EN CALLE 2 PONIENTE ENTRE AVENIDA NACIONAL Y CALLE 10 SUR, DE LA LOCALIDAD DE SAN ANDRES CACALOAPAN, DEL MUNICIPIO DE TEPANCO DE LÓPEZ, PUEBLA.	SAN ANDRES CACALOAPAN	TEPANCO DE LOPEZ
10	CONSTRUCCION DE ADOQUINAMIENTO EN CALLE VICENTE GUERRERO ENTRE AVENIDA NACIONAL Y CALLE 2 NORTE, EN LA LOCALIDAD DE SAN ANDRES CACALOAPAN DEL MUNICIPIO TEPANCO DE LOPEZ PUEBLA.	SAN ANDRES CACALOAPAN	TEPANCO DE LOPEZ
11	CONSTRUCCION DE DRENAJE SANITARIO EN VARIAS CALLES, EN LA LOCALIDAD DE SAN ANDRES CACALOAPAN, MUNICIPIO DE TEPANCO DE LOPEZ, PUEBLA.	SAN ANDRES CACALOAPAN	TEPANCO DE LOPEZ
12	CONSTRUCCION DE ADOQUINAMIENTO Y OBRAS COMPLEMENTARIAS EN AVENIDA NACIONAL ENTRE CALLE 20 DE NOVIEMBRE Y CALLE 2 SUR DE LA LOCALIDAD DE SAN ANDRES CACALOAPAN, DEL MUNICIPIO DE TEPANCO DE LOPEZ, PUEBLA.	SAN ANDRES CACALOAPAN	TEPANCO DE LOPEZ
13	REHABILITACION DE POZO DE AGUA POTABLE 1 Y 2 EN LA LOCALIDAD DE SAN ANDRES CACALOAPAN EN EL MUNICIPIO DE TEPANCO DE LOPEZ, PUEBLA.	SAN ANDRES CACALOAPAN	TEPANCO DE LOPEZ
14	CONSTRUCCION DE MODULO SANITARIO EQUIPADO EN JAGUEY ISOTE ENTRE CALLE 6 Y 4 SUR, EN LA LOCALIDAD DE SAN ANDRES CACALOAPAN, DEL MUNICIPIO TEPANCO DE LOPEZ PUEBLA.	SAN ANDRES CACALOAPAN	TEPANCO DE LOPEZ
15	CONSTRUCCION DE GUARNICIONES EN CALLE 10 SUR ENTRE CALLE 3 DE MAYO Y CALLE 2 PONIENTE, EN LA LOCALIDAD DE SAN ANDRES CACALOAPAN, DEL MUNICIPIO TEPANCO DE LOPEZ PUEBLA.	SAN ANDRES CACALOAPAN	TEPANCO DE LOPEZ
16	CONSTRUCCION DE ADOQUINAMIENTO DE LA CALLE 4 SUR ENTRE CALLE REVOLUCION Y PROLONGACION A BUENA VISTA, EN LA LOCALIDAD DE SAN ANDRES CACALOAPAN, DEL MUNICIPIO TEPANCO DE LOPEZ PUEBLA.	SAN ANDRES CACALOAPAN	TEPANCO DE LOPEZ
17	ADOQUINAMIENTO Y OBRAS COMPLEMENTARIAS EN AVENIDA NACIONAL ENTRE CALLE 3 NORTE Y CALLE 5 NORTE DE LA LOCALIDAD DE SAN ANDRES CACALOAPAN, DEL MUNICIPIO DE TEPANCO DE LÓPEZ, PUEBLA.	SAN ANDRES CACALOAPAN	TEPANCO DE LOPEZ
18	ADOQUINAMIENTO EN CALLE BUENA VISTA ENTRE CALLE 20 DE NOVIEMBRE Y CALLE 3 SUR, DE LA LOCALIDAD DE SAN ANDRÉS CACALOAPAN, DEL MUNICIPIO DE TEPANCO DE LOPEZ, PUEBLA.	SAN ANDRES CACALOAPAN	TEPANCO DE LOPEZ
19	TECHADO EN EXPLANADA PRINCIPAL DEL CENTRO EN LA LOCALIDAD DE SAN ANDRES CACALOAPAN PERTENECIENTE AL MUNICIPIO DE TEPANCO DE LOPEZ PUEBLA	SAN ANDRES CACALOAPAN	TEPANCO DE LOPEZ



BIBLIOGRAFÍA

- Constitución Política de los Estados Unidos Mexicanos
- Constitución Política del Estado Libre y Soberano de Puebla.
- Ley General de Planeación.
- Ley de Planeación para el Desarrollo del Estado de Puebla.
- Ley General de Contabilidad Gubernamental.
- Ley Orgánica Municipal del Estado de Puebla.
- Plan Nacional de Desarrollo 2024-2030.
- Plan Estatal de Desarrollo 2024-2030 del Estado de Puebla.
- Comisión Económica para América Latina y el Caribe (CEPAL)
- <https://www.cepal.org/es>
- Secretaría de Bienestar
- <https://www.gob.mx/bienestar>
- Consejo Nacional de Evaluación de la Política de Desarrollo Social (CONEVAL)
- <https://www.coneval.org.mx/Paginas/principal.aspx>
- Instituto Nacional de Estadística y Geografía (INEGI)
- www.inegi.org.mx
- Consejo Estatal de Información Estadística y Geográfica del Estado de Puebla (2020) Fichas Municipales. Información Básica del Municipio de Tepanco de López con datos de CONEVAL. Índice de Rezago Social, 2010. Puebla.
- Consejo Estatal de Información Estadística y Geográfica del Estado de Puebla (2020) Información de población. Instituto Nacional de Estadística, Geografía e Informática. Censo de Población y Vivienda.
- Consejo Estatal de Población (2015) Perfil Sociodemográfico del Municipio de Ajalpan.
- Instituto Nacional de Estadística, Geografía e Informática (2015) Prontuario de información geográfica municipal. Información Nacional por Entidad Federativa y Municipios., México en cifras.
- Informe Anual Sobre la Situación de Pobreza y Rezago Social de la Secretaría de Desarrollo Social y el Consejo Nacional de Evaluación de la Política de Desarrollo Social 2024.
- Informe Anual Sobre La Situación de Pobreza y Rezago Social de la Secretaría de Desarrollo Social y el Consejo Nacional de Evaluación de la Política de Desarrollo Social 2020.